

SKLYPŲ KAMPŲ KOORDINATĖS

Sklypo (jo dalies) žymėjimas	Sklypo (jo dalies) kampų koordinatės	X	Y
s1	6066198.65	591697.72	
s2	6066178.44	591703.01	
s3	6066157.01	591708.62	
s4	6066142.87	591690.93	
s5	6066138.78	591679.66	
s6	6066129.87	591663.18	
s7	6066126.40	591649.26	
s8	6066126.50	591648.24	
s9	6066118.67	591695.77	
s10	6066116.74	591693.19	
s11	6066107.90	591694.57	
s12	6066107.03	591692.46	
s13	6066108.78	591691.82	
s14	6066116.11	591689.16	
s15	6066120.74	591688.01	
s16	6066122.05	591683.26	
s17	6066131.80	591678.87	
s18	6066131.80	591678.87	
s19	6066096.63	591660.86	
s20	6066096.63	591660.86	
s21	6066096.84	591666.82	
s22	6066096.84	591667.50	
s23	6066096.84	591667.50	
s24	6066074.70	591668.83	
s25	6066061.73	591673.55	
s26	6066056.54	591674.95	
s27	6066111.35	591698.58	
s28	6066120.46	591683.10	
s29	6066130.36	591676.55	
s30	6066131.96	591666.48	
s31	6066156.35	591707.33	
s32	6066177.64	591701.03	
s33	6066199.88	591694.46	

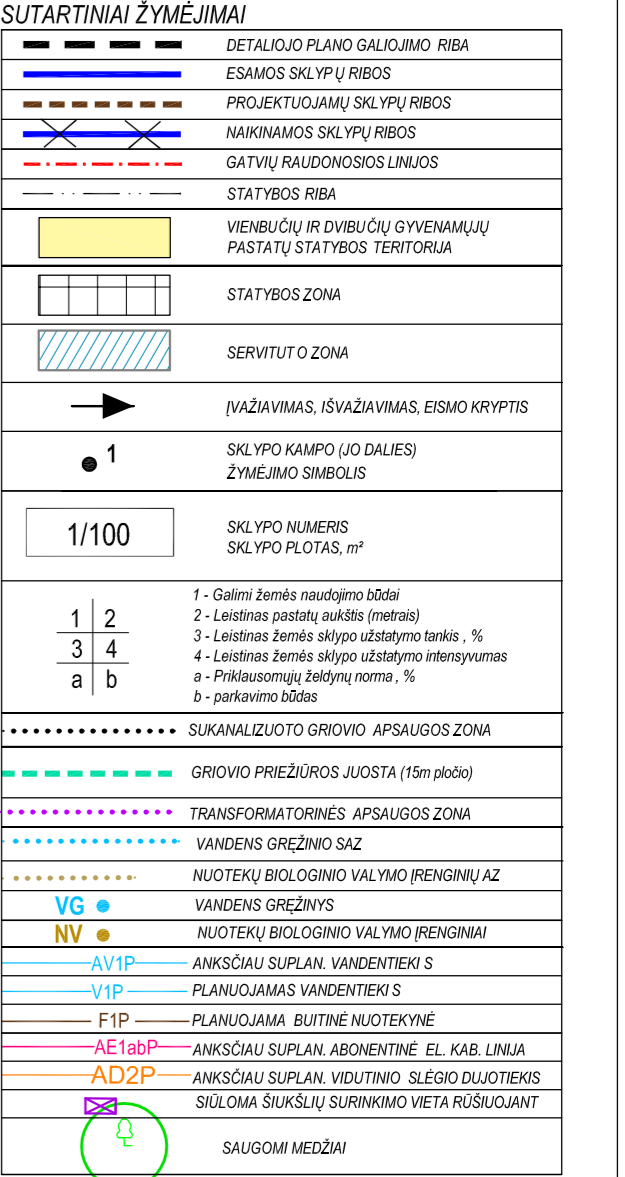
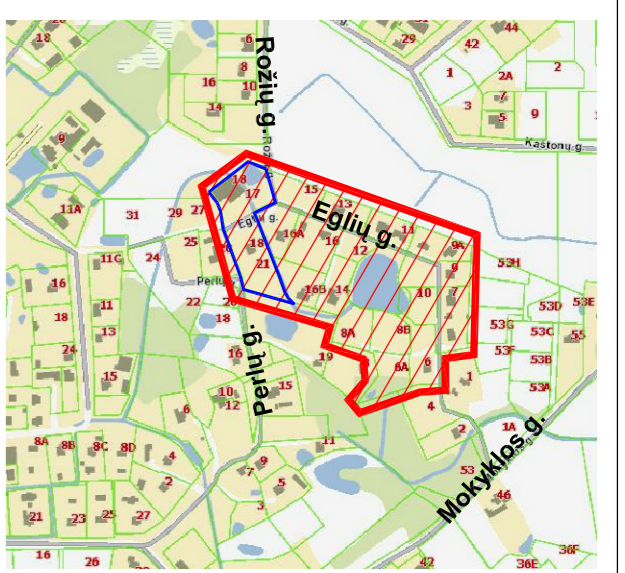
SKLYPŲ KAMPŲ KOORDINATĖS

Sklypo (jo dalies) kampų žymėjimas	Sklypo (jo dalies) kampų koordinatės	X	Y
1	6066166.94	591631.01	
2	6066189.21	591659.65	
3	6066205.21	591680.23	
4	6066196.98	591702.18	
28	6066154.48	591714.73	
29	6066180.03	591707.18	
30	6066166.89	591673.32	
31	6066109.59	591693.93	
32	6066165.45	591671.32	
33	6066154.32	591641.13	
34	6066146.07	591644.47	
35	6066143.45	591645.53	
36	6066127.32	591648.10	
37	6066120.14	591649.31	
38	6066138.25	591682.94	
39	6066140.63	591687.35	
40	6066131.80	591690.74	
44	6066096.71	591704.19	
45	6066096.63	591707.15	
46	6066085.70	591708.60	
47	6066064.89	591716.95	
48	6066060.48	591718.72	
49	6066036.13	591727.80	
50	6066029.53	591731.75	
51	6066025.44	591735.42	
52	6066042.02	591675.73	
53	6066055.05	591672.00	
54	6066060.83	591670.69	
55	6066073.63	591668.03	
56	6066095.53	591668.05	
57	6066119.05	591649.49	
139	6066188.10	591658.22	
140	6066176.04	591668.07	

DETALIOJO PLANO TERITORIJOS TVARKYMO REŽIMŲ PAGRINDINIAI SPRENDINIAI

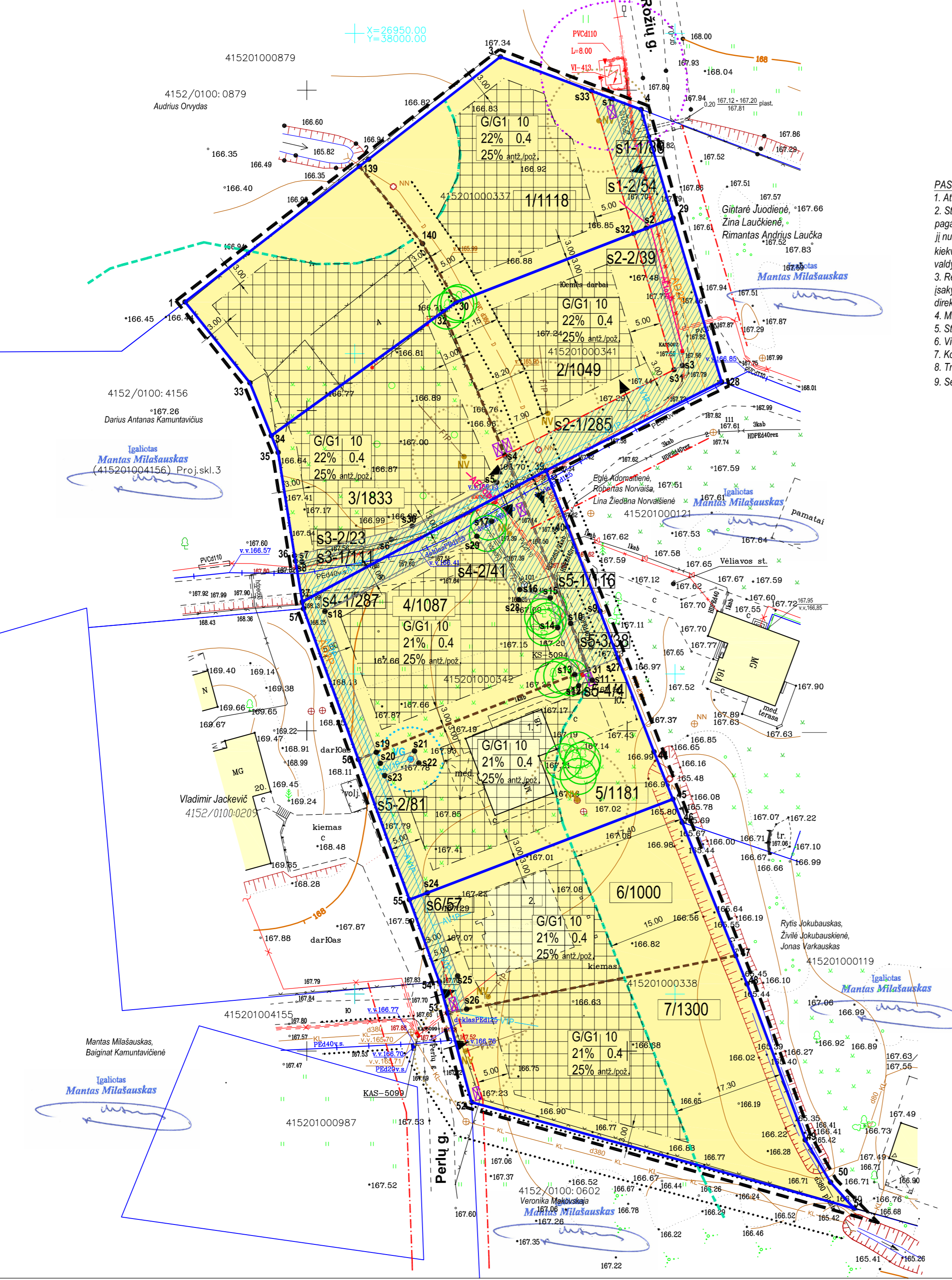
Teritorijos (jos dalies) Nr.	Teritorijos (jos dalies) Nr.	Sklypo (jo dalies) Nr.	Sklypo (jo dalies) kampų pažymėjimas	Teritorijos naudojimo tipas	Žemės sklypo naudojimo paskirtis	Privalkomaj teritorijos naudojimo reikalavimai				Statinių aukštis, skalčius (nuo-iki)	Statinių paskirtis	Papildomi teritorijos naudojimo reikalavimai
						Leidžiamas pastatų aukštis, m	Leidžiamas žemės užstatymo tankis, %	Užstatymo intensyvumas ar užstatymo tūris tankis	Užstatymo tipas			
T1	4152/01/00/0337	1	2-34-29-30-140-139	1118	Gyvenamoji teritorija (U1)	Kita	<10	176,70	22	<0,4	Sodybinis užstatymas	Vienas viešbutis gyvenamas namas ir priklausanči
		2	28-29-30-32-38-39	1049	Gyvenamoji teritorija (U1)	Kita	<10	177,40	22	<0,4	Sodybinis užstatymas	Vienas viešbutis gyvenamas namas ir priklausanči
		3	1-139-140-30-32-38-37-36-35-34	1833	Gyvenamoji teritorija (U1)	Kita	<10	177,00	22	<0,4	Sodybinis užstatymas	Vienas viešbutis gyvenamas namas ir priklausanči
		4	37-38-31-56-57	1087	Gyvenamoji teritorija (U1)	Kita	<10	177,60	21	<0,4	Sodybinis užstatymas	Vienas viešbutis gyvenamas namas ir priklausanči
		5	31-38-39-40-44-45-55-56	1181	Gyvenamoji teritorija (U1)	Kita	<10	177,50	21	<0,4	Sodybinis užstatymas	Vienas viešbutis gyvenamas namas ir priklausanči
4152/01/00/0338	6	45-46-47-53-54-55	1000	Gyvenamoji teritorija (U1)	Kita	<10	176,80	21	<0,4	Sodybinis užstatymas	Vienas viešbutis gyvenamas namas ir priklausanči	
	7	47-48-49-50-51-52-53	1300	Gyvenamoji teritorija (U1)	Kita	<10	176,70	21	<0,4	Sodybinis užstatymas	Vienas viešbutis gyvenamas namas ir priklausanči	

OBJEKTO IŠSIDĖSTYMO SCHEMA



PASTATŲ EKSPLIKACIJA

Žymėjimas	Unikalus Nr.	Pastato paskirtis
1.	4400-1998-3920	Sporto pastatas
2.	4400-1998-3974	Ūkių pastatas



PASTABOS:

- Aidalytose dalyse detaliojo plano ankščiau nustatyti teritorijos tvarkymo ir naudojimo reikalavimai nekeičiami.
- Statiniai turi būti išdėstomi sklype taip, kad nebūtų pažeisti gretimų sklypų savininkų ar naudotojų pagrįsti interesai. Mažiausiu atstumu nuo statinių iki gretimų sklybo ribos nustatomi pagal STR 1.07.01.2010 „Statybos leidžiamųjų dokumentų“ 3 m atstumu nuo sklypo ribos statinio (pastato) ar stogų turinio inžinerinio statinio) bei kitų konstrukcijų aukštis, skaidinėjant į nuo žemės sklypo ribos žemės paviršius atitūkus, negali būti didesnis kaip 8,5 m; didesniais atstumais statinių konstrukcijų aukštis gali būti didinamas šlokinant reikalingam kiekiviaman papildomam virš 8,5 m aukščio metrui atstumas didinamas po 0,5 m. Šiame punkte nurodyti atstumai gali būti mažinami gavus besiohinjojo žemės sklypo savininko ar valdytojo rašytinį sutikimą.
- Renngiant statinių techninius projektus užtikrinti „Gaisrinės saugos pagrindinius reikalavimus“ (Priešgaisrinės apsaugos ir gelbėjimo departamento uno VRM direktoriaus 2010-12-07, įsakymas Nr.1-338); vadovautis „Lauko gaisrinio vandentiekio tinkle ir statinių projektavimo ir inžinerinio taisyklėmis“ (Priešgaisrinės apsaugos ir gelbėjimo departamento prie VRM direktoriaus 2007-02-22, įsakymas Nr.1-66).
- Minimalūs leisimas atstumas tarp i ugniai atsparumo laipsnio pastatų yra 6 m.
- Statiniai pagal naudojimo paskirtį (STR 1.01.09.2003) gali būti statomi kartu su priklausiniais ir aptarnavimui reikalingais statiniais.
- Vietiniai inžineriniai tinklai gali būti inžinerini tik laikinam naudojimui. Greta sklypo pakiojus centralizuotus vandentiekio ir nutiekimo tinklus, prisijungti prie jų.
- Trachų asmuo interesai neduša pažeisti.
- Servitutu neužverti. Žemės sklypų savininkas privalo vadovautis Civilinio kodekso IV knygos VII skyriaus nuostatomis, įsigu formuojami servitutiniai keliai.

Spėndiniai
Mantas Miišauskas

Suderinta Nr. 874
B.Čeli
2015-08-25
(nušaukta)

Esamos poKeminės komunikacijos sutiksintos:

Eil. Nr.	Istaigos pavadinimas	V. Pavardė	Parašas	Data	Pastabos
1	VRSA statybos skyrus	A. Peticins	[Signature]	2015-02-19	70/15-86
2	AB „Lietuvos dujas“ Vilniaus filialas	P. Baranovis	[Signature]	2015-02-10	
3	TEO LT AB	[Signature]	[Signature]	2015-02-06	
4	LESTO AB	[Signature]	[Signature]	2015-02-06	
5	Vilniaus saviv. Kėrnės uk skyrus	[Signature]	[Signature]	2015-02-10	Nr. 14

[Signature] 2015-02-11
Viktor Tankelium

GRODEZININIO KVALIFIKACIJOS PAVOYIMOMO NR. IGYV-519
 Tel.: (8-618)66622; el.paštas: tomas.urbanavicius@giat.lt
 pareigos v. pavardė parašas data
 GRODEZININKAS T. URBANAVIČIUS
 Kvalifikacijos paž. Nr. 200048
 OBJEKTAS TOPOGRAFINĖ NUOTRAUKA M 1:500
 Egliškių k., Mickaūnų sen., Vilniaus r.
 Lapų skaičius Lapo Nr. Koordinacijų sistema - LKS-94
 1 1 Aukštųjų sistema - Baltijos

Atestato Nr. UAB „Idea urbana“ idee urbana
 Sporto g. 10, Vilnius, tel. 211 3331
 TPV009 PV
 Direktorė A. Bernatavičienė 2015-06
 D. Joniškienė 2015-06
 Etapas Paulius Kamuntavičius, Darius Antanas Kamuntavičius, Rūstas Kamuntavičius, Evelina Girvainė, Donatas Girvainis
 OBJEKTAS Žemės sklypo Egliškių g. 18 (kad. Nr. 4152/01/00/4157), Egliškių k., Mickaūnų sen., Vilniaus r. detaliojo plano korektūra. (Teritorija T1)
 BREŽNYS TERITORIJOS NAUDOJIMO REGLAMENTAI IR INŽINERINŲ TINKLŲ SPRENDINIAI. M 1:500
 ŽYMUO DPK - 15-08-T1
 Lapas Lapų 01 01