

AIŠKINAMASIS RAŠTAS

Pakupečių gatvės tramos padėties, nustatytos Vilniaus rajono savivaldybės teritorijos ("U" žemės naudojimo funkcinės zonos Avižienių, Juodšilių, Nemėžio, Pagirių, Riešės, Rudaminos ir Zujūnų seniūnijoje) bendroju planu, koregavimas.



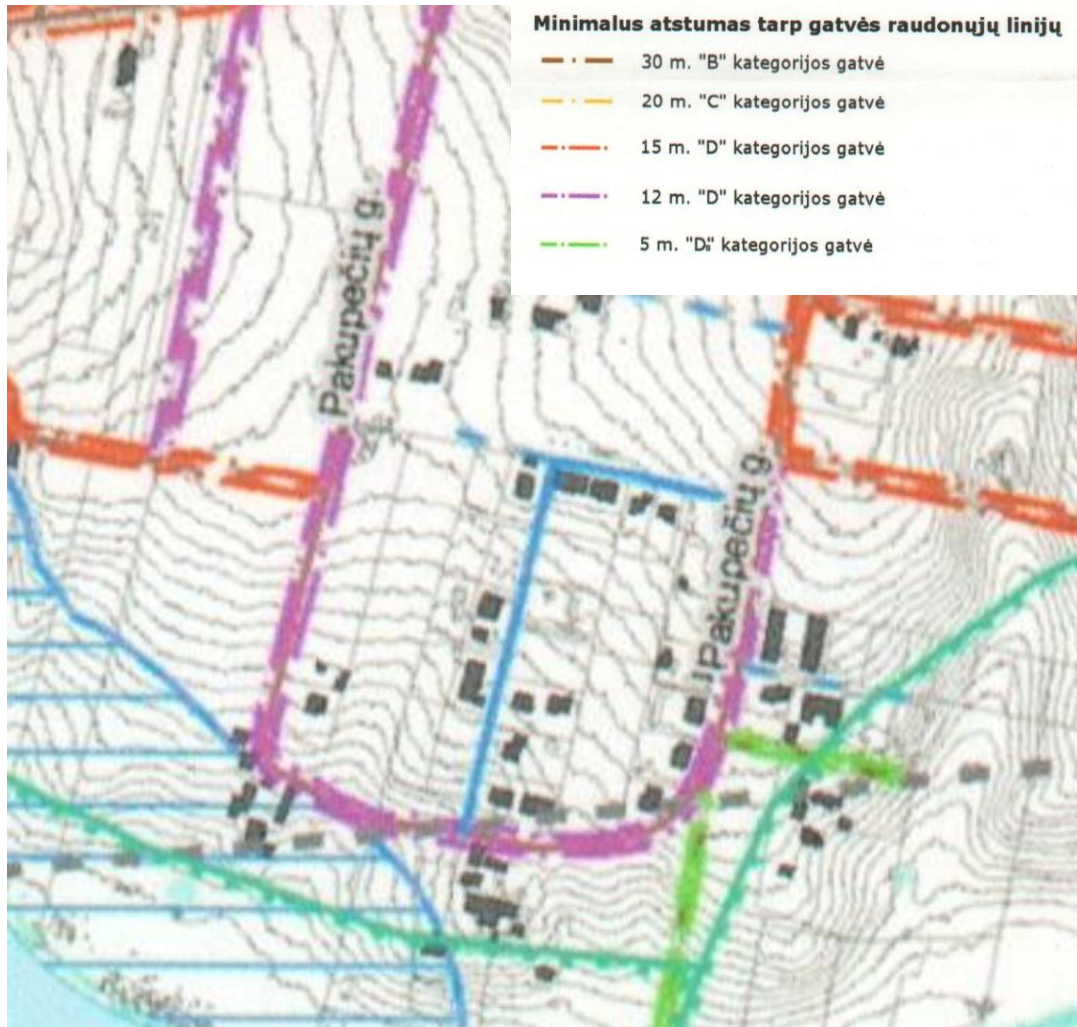
1 pav. Situacijos schema.

Planuojama teritorija yra Vilniaus r. sav., Nemėžio sen., Didžiasalio k.

Planuojamoje teritorijoje galioja Vilniaus rajono savivaldybės teritorijos dalies („U“ žemės naudojimo funkcinės zonos Avižienių, Juodšilių, Nemėžio, Pagirių, Riešės, Rudaminos ir Zujūnų seniūnijose) bendrojo plano sprendiniai.

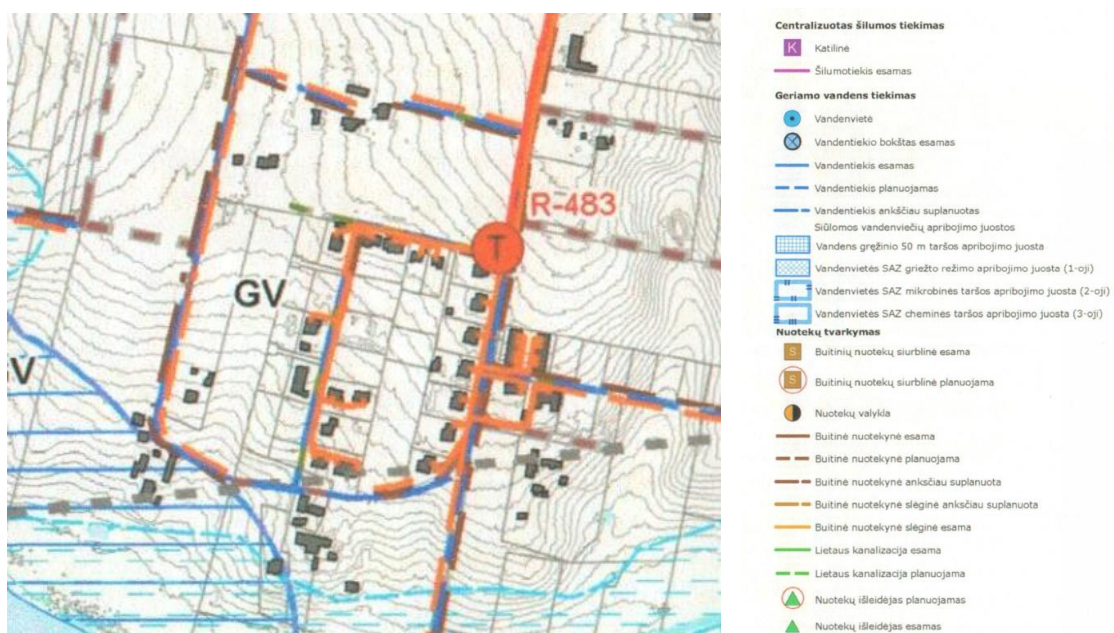
Vadovaujantis Vilniaus rajono savivaldybės teritorijos dalies („U“ žemės naudojimo funkcinės zonos) bendrojo plano aiškinamojo rašto 2.6. sk. 11 p., *Gatvių techniniai parametrai, tramos padėtis plane koreguojama teritorijų planavimo dokumentais, žemėtvarkos planavimo dokumentais ir/ar techninio projekto metu atsižvelgiant į esamas ir planuojamas inžinerines komunikacijas ir numatytą gatvės kategoriją.*

Koreguojant D kategorijos Pakupečių gatvės tramos padėtį, atstumas tarp gatvės raudonųjų linijų planuojamas 15 metrų.



Vandens tiekimas ir nuotekų šalinimas

Planuojamoje teritorijoje centralizuotų vandentiekio, nuotekų tinklų nėra.



Išorės gaisrų gesinimas

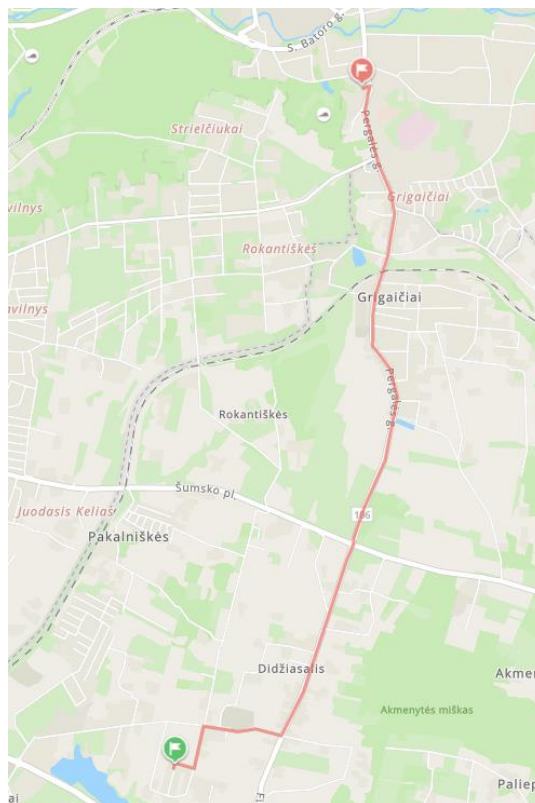
Taikant „Gaisrinės saugos normų teritorijų planavimo dokumentams rengti“ (patvirtinta 2013-12-31 LR Aplinkos ministro ir Priešgaisrinės apsaugos gelbėjimo departamento prie VRM direktoriaus 2013-12-31 įsakymu Nr. D1-995/1-312) reikalavimus, detalajame plane numatoma:

Lauko gaisrų gesinimui planuojamoje teritorijoje gaisrinių hidrantų nėra.

Lauko gaisrų gesinimo sprendiniai konkretizuojami techninio projekto rengimo metu.

Gaisro plitimas į gretimus statinius turi būti ribojamas išlaikant norminius atstumus tarp pastatų. Statant statinius 3 m atstumu nuo sklypo ribos leidžiama pasirinkti I atsparumo ugniai laipsnį. Jei priešgaisrinis atstumas tarp planuojamų pastatų bus mažesnis už reikalaujamą, gaisro plitimas turi būti ribojamas priešgaisrinėmis sienomis (ekranais), kurios atskiria gretimus pastatus, ir savo konstrukcijos ypatumais užtikrina, kad kilus gaisrui vienoje užtvartos pusėje, jis neišplistų į už jos esantį pastatą.

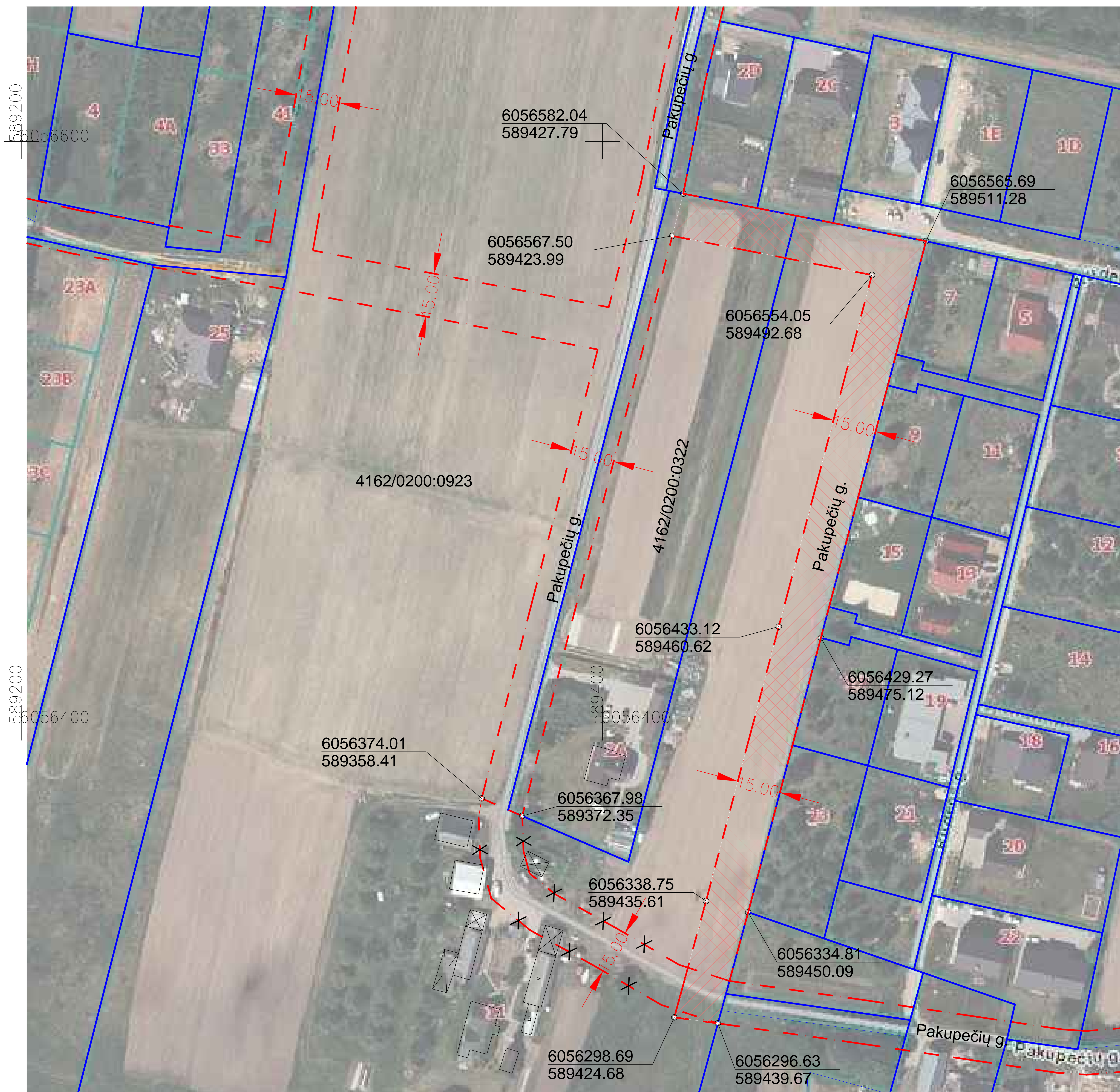
Esami priešgaisrinių gelbėjimo pajėgų padaliniai dislokuoti arčiausiai nagrinėjamos teritorijos - Vilniaus APVG 4-oji komanda Pergalės g. 31, Vilnius (atstumas iki planuojamos teritorijos apie 7 km).



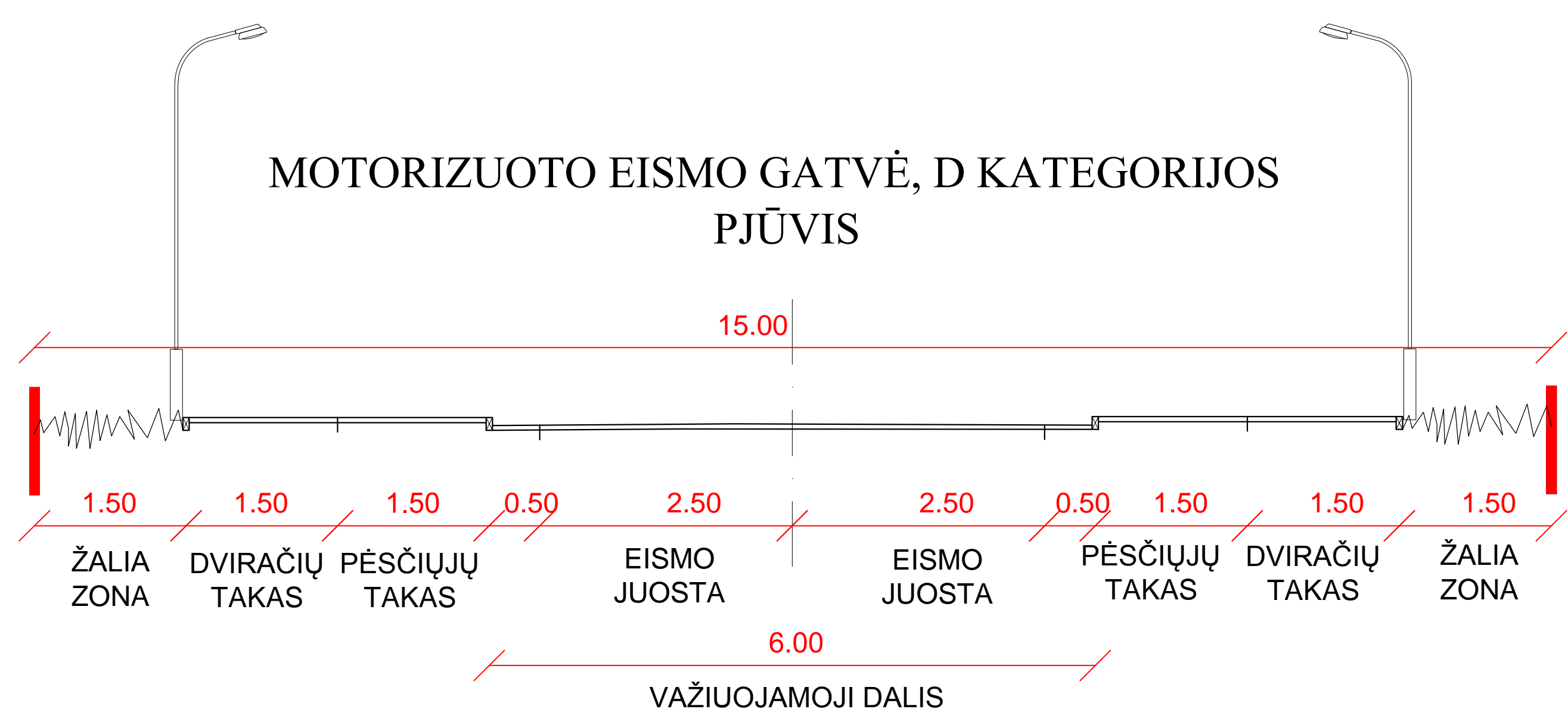
Rengiant statinio statybos projektą užtikrinti "Gaisrinės saugos pagrindinius reikalavimus" (Priešgaisrinės apsaugos ir gelbėjimo departamento prie VRM direktoriaus 2010-12-07, įsakymas Nr.1-338); vadovautis "Lauko gaisrinio vandentiekio tinklų ir statinių projektavimo ir įrengimo taisyklėmis" (Priešgaisrinės apsaugos ir gelbėjimo departamento prie VRM direktoriaus 2007-02-22, įsakymas Nr.1-66).

PV A. Kariniauskienė

Pakupečių gatvės tramos padėties, nustatytos Vilniaus rajono savivaldybės teritorijos ("U" žemės naudojimo funkcinės zonos Avizių, Juodšilių, Nemėžio, Pagirių, Riešės, Rudaminos ir Zujūnų seniūnijoje) bendruoju planu, koregavimas



Pastaba:
Gatvės raudonųjų linijų plotis nustatytas 2020 m. birželio 5 d. Vilniaus raj. sav. tarybos sprendimu Nr. T3-170 "Dėl Vilniaus raj. vietinės reikšmės kelių ir gatvių sąrašo". Koreguojama (keičiama) tik Pakupečių gatvės raudonųjų linijų trasa. Gatvės plotis ir kiti gatvės elementai nekeičiami.



SPRENDINIAMS PRITARIU:

	Žemės sklypų ribos
	Pakupečių gatvės raudonos linijos
	Koreguojamos (naikinamos) Pakupečių gatvės raudonosios linijos
	Planuojamos Pakupečių gatvės raudonosios linijos

Atestato Nr.	UAB ARCHITEKTŪROS UAB "Architektūros tonas" ONAS Būtininkų g. 4C-33, Vilnius / info@architekturostonas.lt		Pakupečių gatvės tramos padėties, nustatytos Vilniaus rajono savivaldybės teritorijos ("U" žemės naudojimo funkcinės zonos Avizių, Juodšilių, Nemėžio, Pagirių, Riešės, Rudaminos ir Zujūnų seniūnijoje) bendruoju planu, koregavimas	
A2006	Dir.	R. Karinauskas	2023-08	Laida
	PV	A. Karinauskienė	2023-08	0
Etapas	INICIATORIAI:			Lapas
DPK	Fizinis asmuo			Lapų
	PAGRINDINIS BRĖŽINYS M 1:500			1
	AT-UZK-2023-008			1