

IŠTRAUKA IŠ VILNIAUS RAJONOS SAVIVALDYBĖS TERITORIJOS SPECIALIOJO PLANO

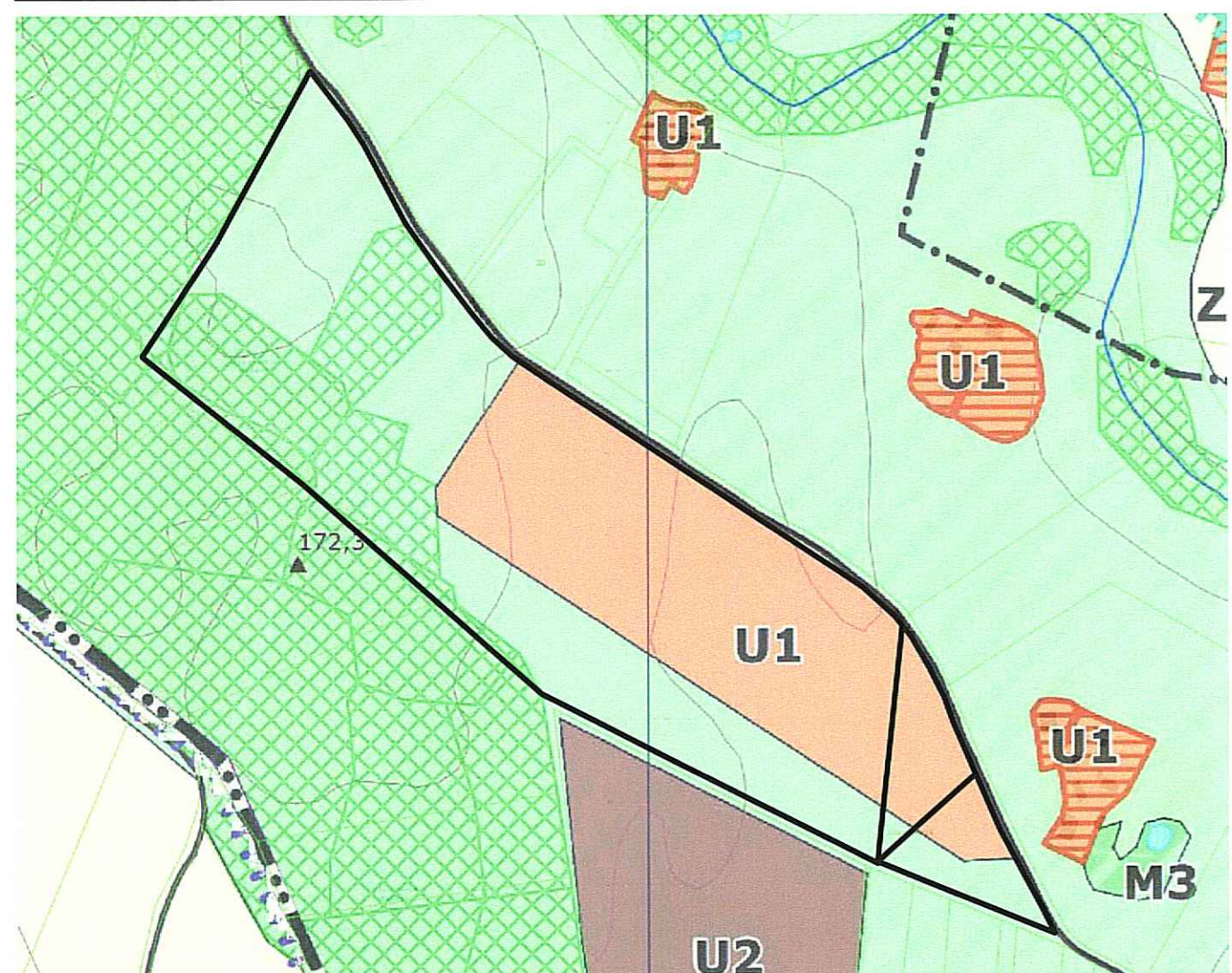
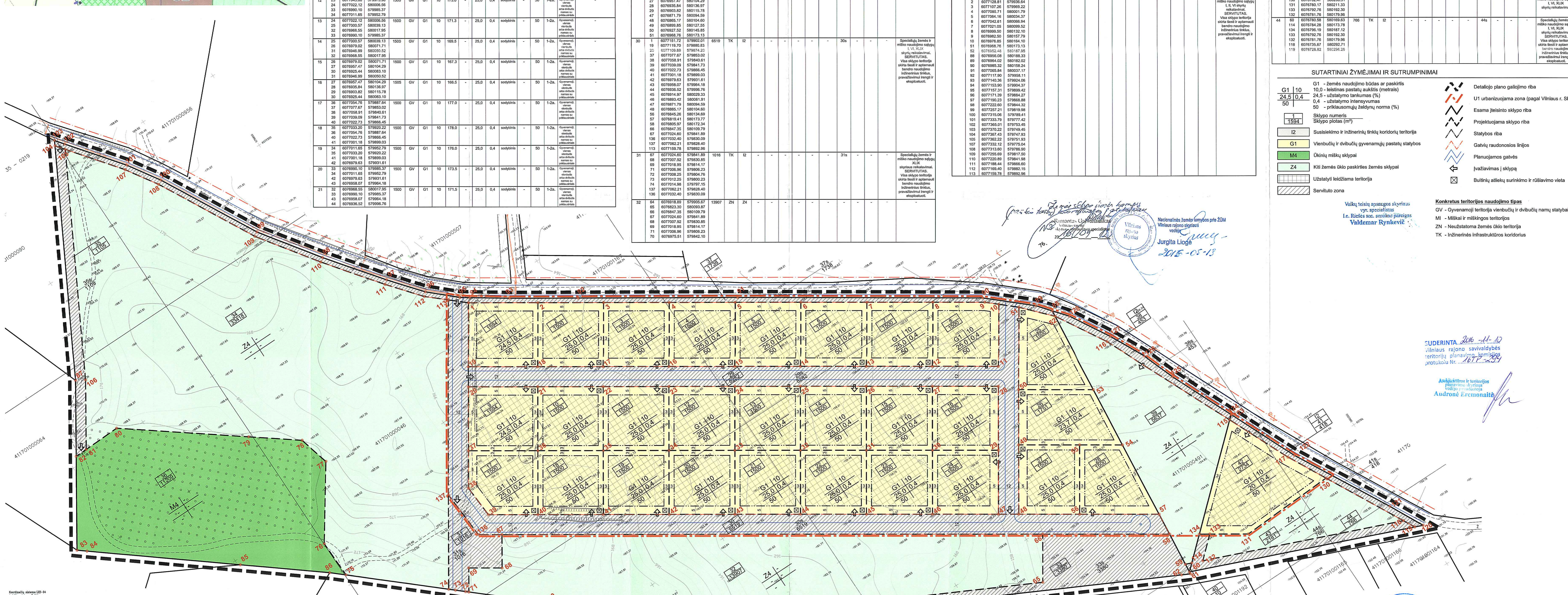


Table with columns for plot number, area, and various technical specifications for the territory use plan.

Table with columns for plot number, area, and various technical specifications for the territory use plan.

Table with columns for plot number, area, and various technical specifications for the territory use plan.

Table with columns for plot number, area, and various technical specifications for the territory use plan.



Handwritten notes and signatures, including a date '2015-05-18' and a stamp.

- Legend for symbols and abbreviations used in the plan, including 'SUTARTINAI ŽYMĖJIMAI IR SUTRUMPINIMAI'.

Administrative stamp and information for UAB 'GEOEKERIS'.

Table with columns for document number, date, and other administrative details.

Bottom section containing stamps, signatures, and administrative information from various entities.

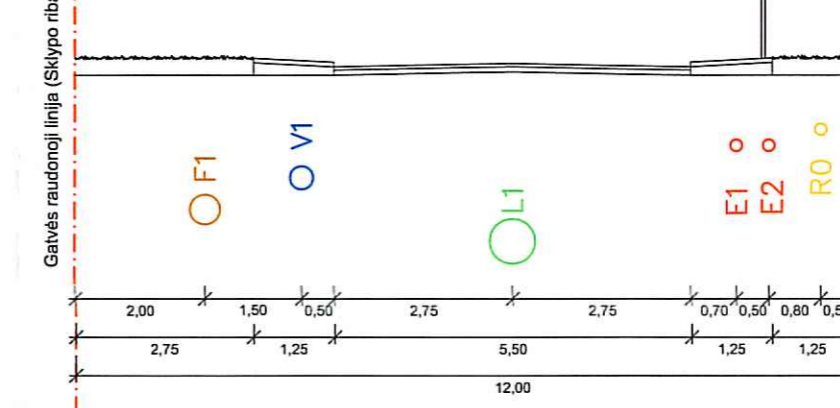
DETALIOJO PLANAVIMO SĄLYGOS:
 1. UAB "VILNIAUS VANDENYS" Nr.S-15354, 2015-12-08;
 2. UAB "LESTO" Nr.15/44072, 2015-11-25;
 3. AB TEO LT Nr.1-1862/2015, 2015-11-28.

PLANUOJAMI INŽINERINIAI TINKLAI	
	Planuojama vandentiekio trasa
	Planuojama būtinių nuotekų trasa
	Planuojama lietaus nuotekų trasa
	Planuojama ryšių kabelių trasa
	Planuojama žemės įtampos ir apšvietimo elektros kabelių trasa
	Planuojamų elektros tinklų apsauginis įdėklas
	Planuojama tinklų ir įrenginių apsaugos zona
	Planuojamų tinklų koordinatės


SUTARTINIAI ŽYMĖJIMAI IR SUTRUMPINIMAI

G1 10	G1 - žemės naudojimo būdas ar paskirtis		Detaliojo plano galiojimo riba
24,5 0,4	10,0 - leistinas pastatų aukštis (metrais)		U1 urbanizacijos zona (pagal Vilniaus r. SP)
50	24,5 - užstatymo tankumas (%)		Esama įleisimo sklypo riba
	0,4 - užstatymo intensyvumas		Projektuojama sklypo riba
	50 - priklausomųjų želdynų norma (%)		Statybos riba
1	Sklypo numeris		Gatvė raudonosios linijos
1594	Sklypo plotas (m²)		Artėzinio grėžinio apsaugos zonos riba
I2	Susisiekimo ir inžinerinių tinklų koridorių teritorija		Planuojamos gatvės
G1	Vienbutių ir dvibūčių gyvenamųjų pastatų statybos		Įvažiavimas į sklypą
M4	Ukinių miškų sklypai		
Z4	Kiti žemės ūkio paskirties žemės sklypai		
	Užstatyti leidžiama teritorija		
	Servitutu zona		

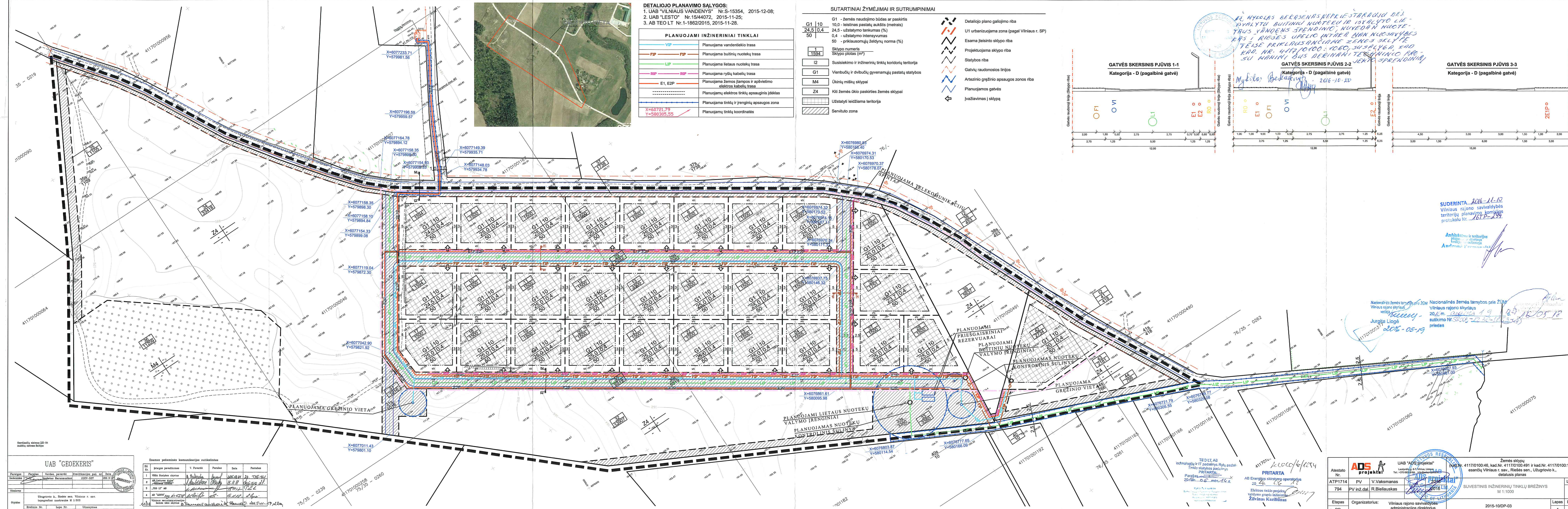
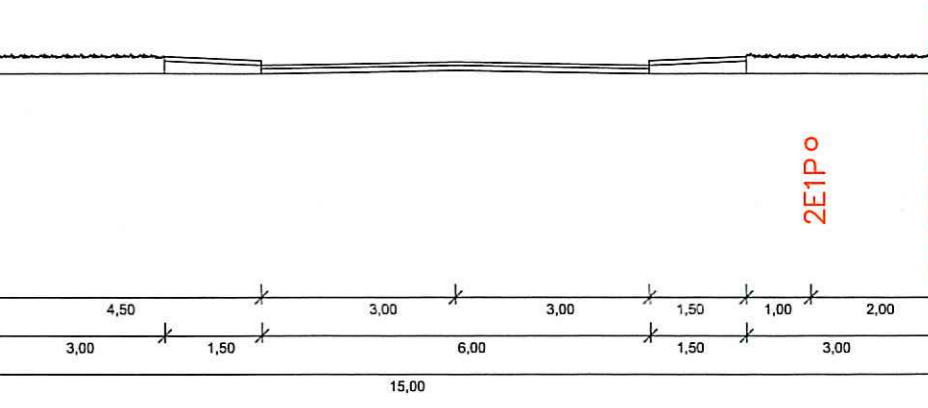
GATVĖS SKERSINIS PJŪVIS 1-1
 Kategorija - D (pagalbinė gatvė)



GATVĖS SKERSINIS PJŪVIS 2-2
 Kategorija - D (pagalbinė gatvė)



GATVĖS SKERSINIS PJŪVIS 3-3
 Kategorija - D (pagalbinė gatvė)



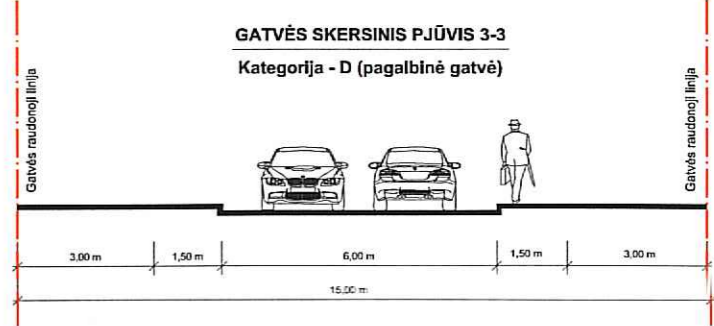
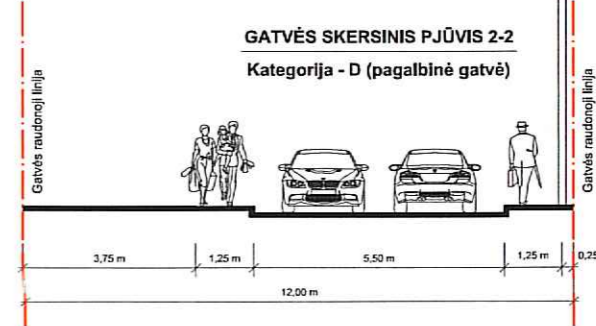
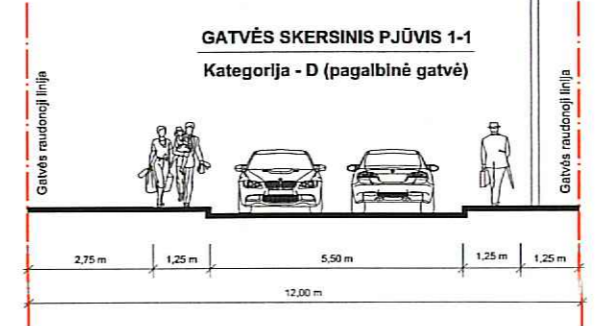
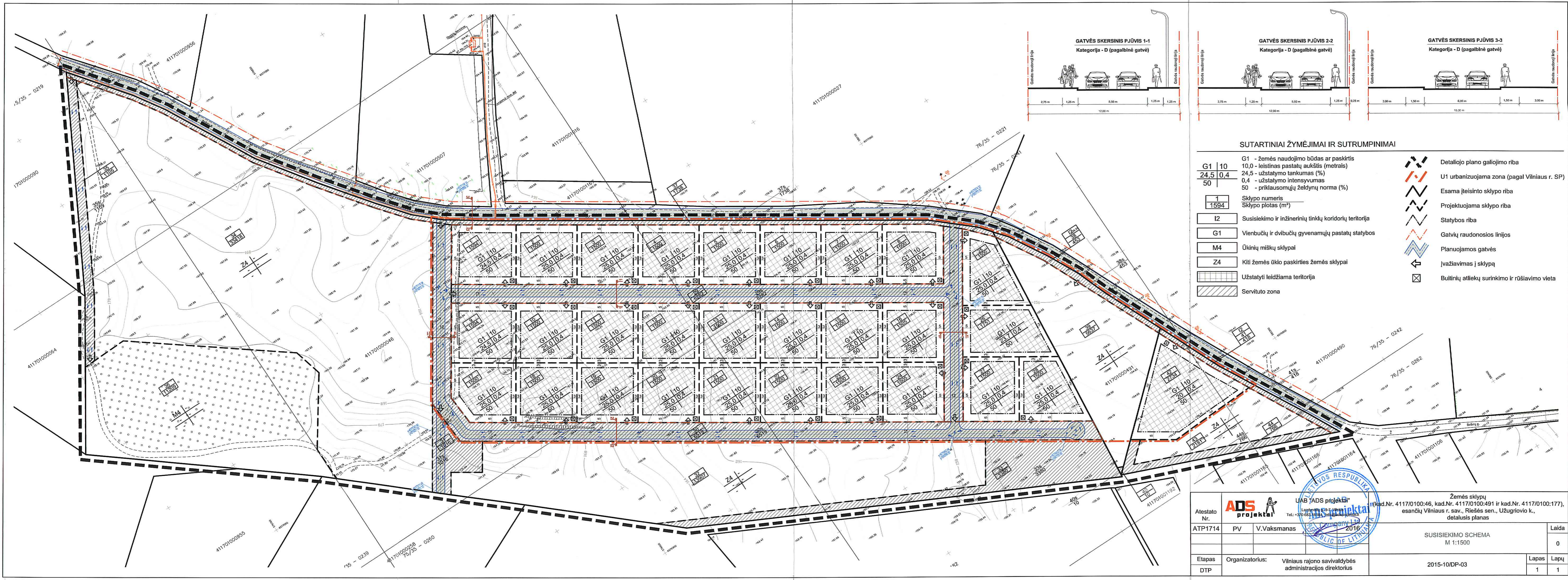
UAB "GEOEKERIS"	
Partijos	Partijos
Varde	Varde
Adresas	Adresas
Užduoties aprašymas	Užduoties aprašymas

№	Įvykio pavadinimas	V. Pavardė	Parabos	Data	Parabos
1	VSDA Statybos skyriaus	A. Štikonis	1000000	2016-05-19	1000000
2	AB "Lesto"
3	AB "TEO LT"

TEO LT, AB
 technologijų ir IT paslaugų šalyje
 tinkle statybos padalinys
 PRITARTA
 AB Energijos skirstymo operatorius
 Žilvinas Kaziliūnas

Aestato Nr.	Projektas	UAB "ADS projektai"	Žemės sklypo detalusis planas
ATP174	PV	V.Vaksmanas	4117010046, kad.Nr. 41170100491 ir kad.Nr. 41170100177, esančių Vilniaus r. sav., Riešės sen., Užugniovių k., detalusis planas
794	PV inž.dal.	R.Bieliauskas	SUVESTINIS INŽINERINIŲ TINKLŲ BRĖZINYS M 1:1000
Etapas DP	Organizatorius:	Vilniaus rajono savivaldybės administracijos direktorius	2015-10/DP-03
	Laida		0
	Lapas		1

SUDERINTA 2016-05-19
 Vilniaus rajono savivaldybės teritorijų planavimo komisijos protokolu Nr. 10/16-05-19
 Nacionalinės žemės tarnybos prie ŽŪM Vilniaus rajono skyriaus vedėjo Jurgita Liogė 2016-05-19
 Nacionalinės žemės tarnybos prie ŽŪM Vilniaus rajono skyriaus 2016-05-19
 atitikimo Nr. 38/16-05-19
 priedas



SUTARTINIAI ŽYMĖJIMAI IR SUTRUMPINIMAI

G1	10	G1 - žemės naudojimo būdas ar paskirtis
24,5	0,4	10,0 - leistinas pastatų aukštis (metrais)
50		24,5 - užstatymo tankumas (%)
		0,4 - užstatymo intensyvumas
		50 - priklausomųjų želdynų norma (%)
1		Sklypo numeris
1594		Sklypo plotas (m ²)
I2		Susisiekimo ir inžinerinių tinklų koridorių teritorija
G1		Vienbučių ir dvibučių gyvenamųjų pastatų statybos
M4		Ūkinii miškų sklypai
Z4		Kiti žemės ūkio paskirties žemės sklypai
		Užstatyti leidžiama teritorija
		Servituto zona

	Detaliojo plano galiojimo riba
	U1 urbanizuojama zona (pagal Vilniaus r. SP)
	Esama įteisinto sklypo riba
	Projektuojama sklypo riba
	Statybos riba
	Gatvių raudonosios linijos
	Planuojamos gatvės
	Įvažiavimas į sklypą
	Būtinųjų atliekų surinkimo ir rūšiavimo vieta

Atestato Nr.	ADS projektai	UAB "ADS projektai"	Žemės sklypų (kad.Nr. 4117/0100:46, kad.Nr. 4117/0100:491 ir kad.Nr. 4117/0100:177), esančių Vilniaus r. sav., Riešės sen., Užugniovio k., detalusis planas
ATP1714	PV	V.Vaksmanas	
Etapas	Organizatorius:	Vilniaus rajono savivaldybės administracijos direktorius	SUSISIEKIMO SCHEMA M 1:1500
DTP			2015-10/DP-03
			Laida 0
			Lapas 1
			Lapų 1