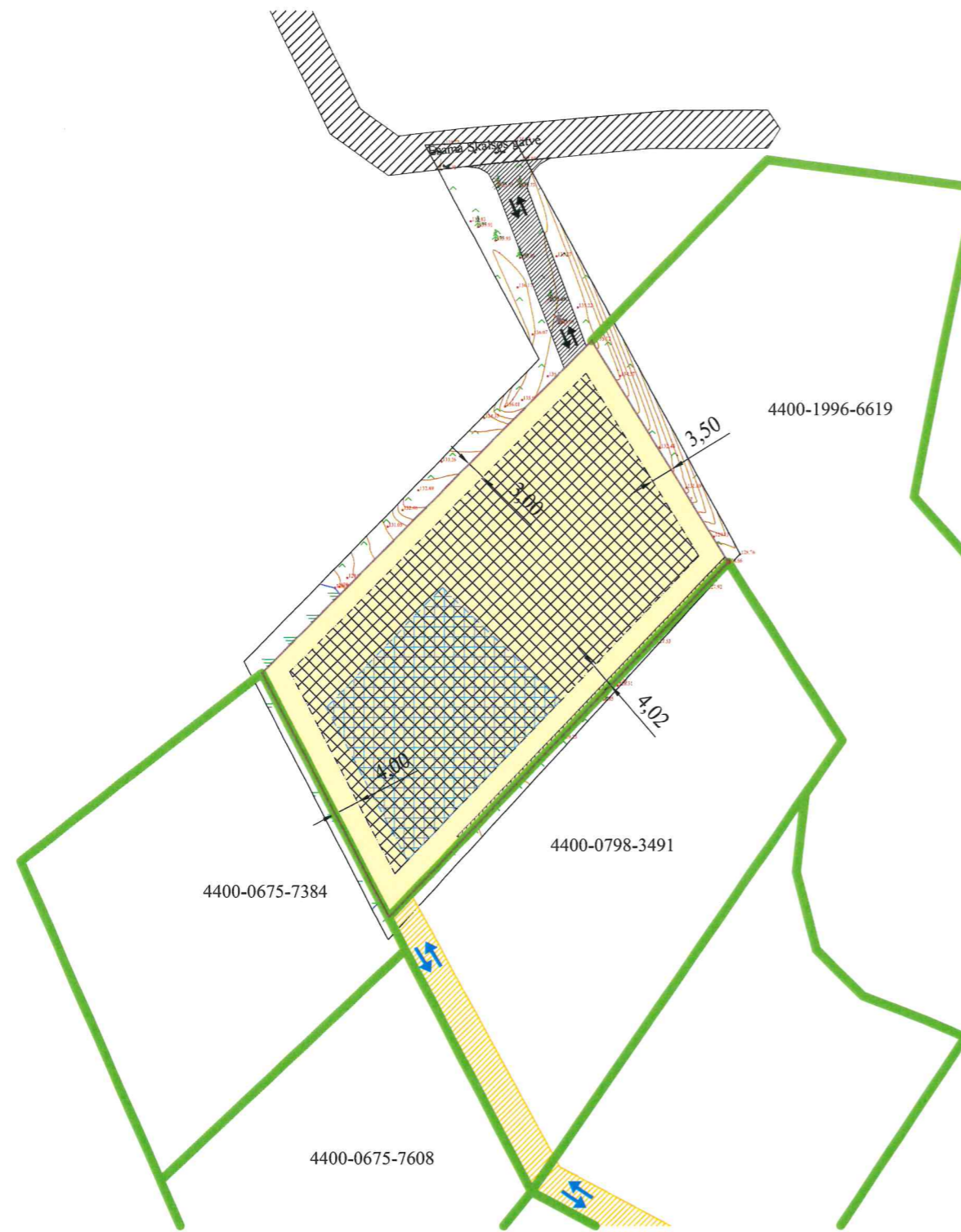














SITUACIJOS SCHEMA



Planuojamas žemės sklypas



SUTARTINIAI ŽENKLAI


-  Planuojamo žemės sklypo riba
-  Gretimų sklypų ribos
-  Projektuojamas privažiavimas
-  Vienbučių-dvibučių gyvenamųjų pastatų teritorijos
-  Esama Skalsos gatvė
-  Statybos zona pagal galiojančio detaliojo plano sprendinius
-  Projektuojama nauja statybos zona
-  Esamas servitutas
-  Inžinerinių tinklų apsaugos zonos
-  Planuojamas įvažiavimas/išvažiavimas
-  Įvažiavimas/išvažiavimas pagal galiojantį detalų planą
-  Kertami medžiai

Aukščių sistema - Baltijos
Koordinacių sistema - LKS-94

Jurgitos Comienės individuali veikla
Tel. 861738752, j.comiene@gmail.com

Projektas:

ŽEMĖS SKLYPŲ (KADASTRINIS NR. 6824/0004:433, NR. 6824/0004:434, NR. 6824/0004:435), ESANČIŲ PLUNGĖS R. SAV., PAKERŲ K., DETALIOJO PLANO KOREGAVIMAS ŽEMĖS SKLYPE SKALSOS G.5, PAKERŲ K., BABRUNGO SEN., PLUNGĖS R. SAV.

Atestato Nr.	Pareigos	V. Pavardė	Parašas	Data
TPV 0021	TPV	J. Comienė		2022

Brėžinio pavadinimas:

PAGRINDINIS BĖŽINYS

Plotas, ha	Mastelis	Formatas	Lapas	Lapų
0,1730	1:2000		1	1