

Pagrindinės žemės naudojimo paskirties ir  
būdo keitimo paslaugos teikimo aprašymo  
1 priedas

[Redacted area]

[Redacted area]

(gyvenamosios vietos/duvėnės adresas, telefono nr.)

Lazdijų rajono savivaldybės administracijos direktoriui

DĖL žemės paskirties keitimo **PRAŠYMAS**  
2023 m. balandžio 27 d.

(parengimo vieta)

Pratau pakeisti žemės sklypo kod. Nr. 5905/0005:248  
pagr. naudojimo paskirtį iš žemės ūkio į kitą, būdą -  
rekreacines teritorijas

PRIDEDAMA:

1. NTR registro pažymėjimas
2. žemės sklypo planas
3. \_\_\_\_\_
4. \_\_\_\_\_

Pranešimą apie suteiktą paslaugą pageidauju gauti:


Elektroniniu paštu \_\_\_\_\_  
Telefonu \_\_\_\_\_

Administracijos direktoriaus įsakymą dėl žemės pagrindinės paskirties keitimo (arba  
atsakymą, nurodant paslaugos nesuteikimo priežastis) pageidauju gauti:

Elektroniniu paštu \_\_\_\_\_  
Paštu \_\_\_\_\_

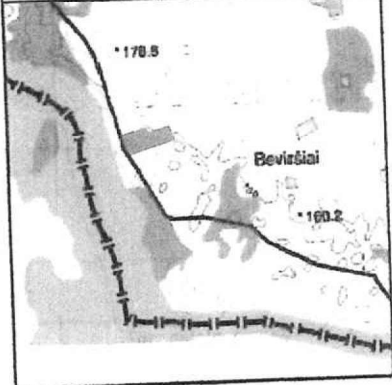
Atsiimsiu pats savivaldybės administracijos „vieno langelio“ asmenų aptarnavimo kabinete

\_\_\_\_\_  
(pareigos)

  
(parašas)

[Redacted area]  
(vardas ir pavardė)

Žemės sklypo išdėstymo schema

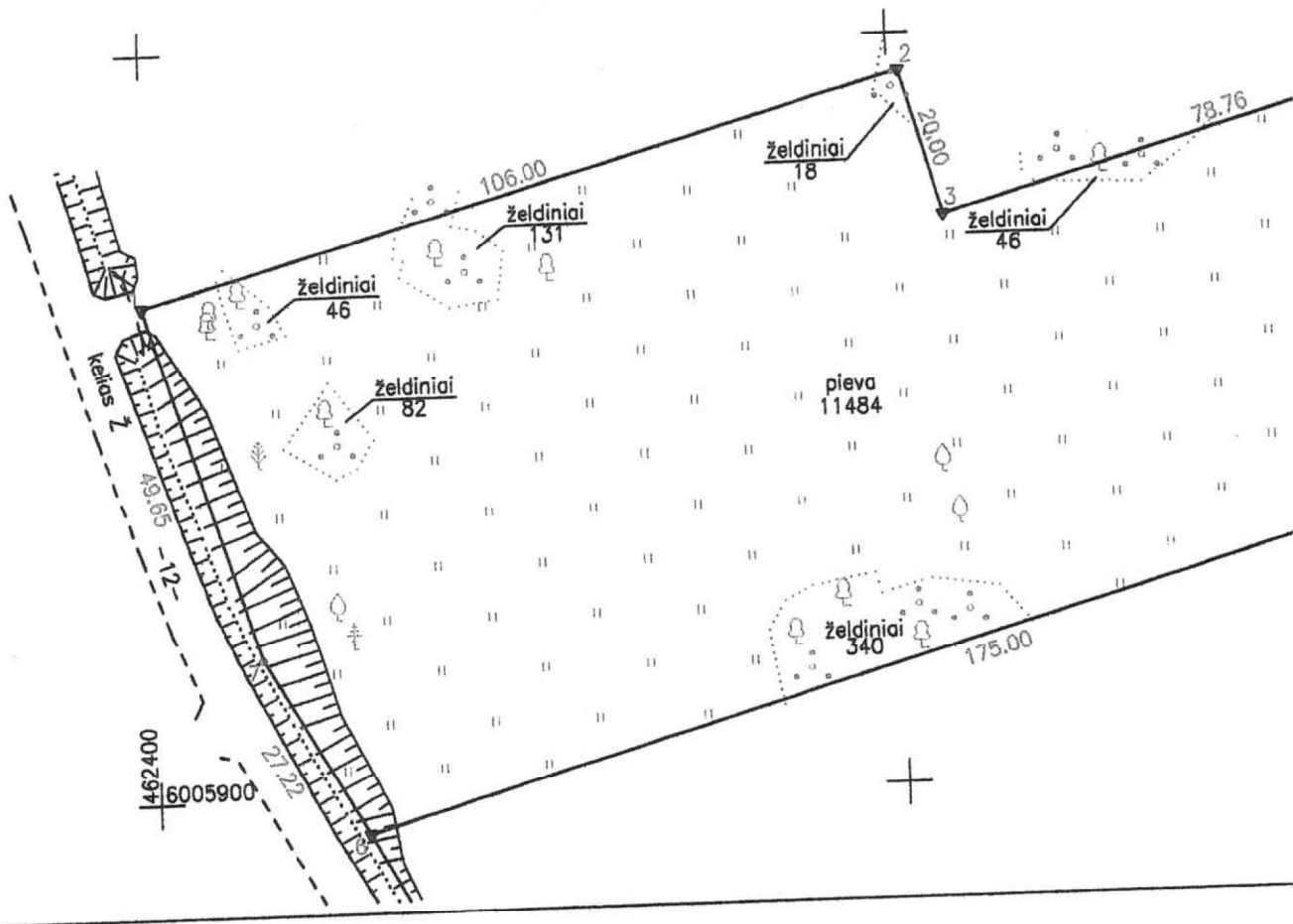


# ŽEMĖS SKLYPO PLANAS M

Sklypo plotas 1214'

+

52/21



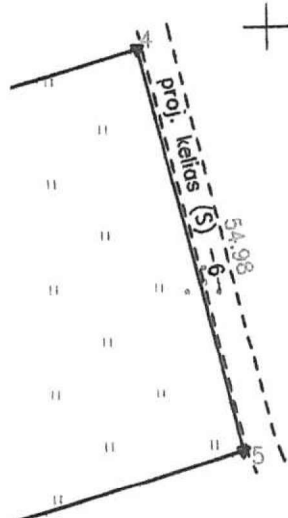
000  
m<sup>2</sup>

Kadastras:	vieta:	Dumblio	blokas	sklypas
Žemės sklypo kadastro Nr.:			5 9 0 5 0 0 0 5 0 2 4 8	

Gatvė, namo Nr.	(proj. nr. 227-4A)
Kaimas (miestelis)	Beviršių k.
Seniūnija	Lazdijų
Miestas (rajonas)	Lazdijų
Apskritis	Alytus

Gretimybė	Gretimoms žemės sklypo kadastro Nr.	Pastabos
1-4	5905/0005:0358	
4-5		proj. kelias -6-
5-6	5905/0005:0219	
6-1	5905/7001:0001	kelias 2 -12-

Naudojamas plotas							
Privati				Valstybinė			
atskirai		bendrai		atskirai		bendrai	
ind.	m <sup>2</sup>	ind.	m <sup>2</sup>	ind.	m <sup>2</sup>	ind.	m <sup>2</sup>



Su paženklintomis vietovėse žemės sklypo ribomis, aprašytomis 2013 m. 01 mėn. 11 d. žemės sklypo paženklavimo-parašymo akte, ir nustatyto ploto sutinku: žemės savininkas (naudotojas):

.....  
(vardas, pavardė) ..... 2013.06.11  
(parašas) (data)

Nacionalinės žemės tarnybos prie Žemės ūkio ministerijos  
Lazdijų skyrius

Patikrinęs: .....  
Suderino: .....  
(pareigos) (parašas) (vardas, pavardė) (data)

A.V.

ŽEMĖS SKLYPO RIBOS  
PAŽYMĖTOS KADASTRO ŽEMĖLAPYJE  
2013.08.29

Kadastrinis specialistas  
Vaida Marcinkevičienė  
Viresimoji kadastrinio specialistė  
Birutė Burlinskienė

UAB "GEOTURTAS"

Įm.k. 30003808 PVM LT100003962219  
Naujoji g. 56-3, LT-02302, Alytus  
Tel: 8-315-26922, 8-678-41222, 8-606-11433

Pareigos	Parašas	Vardas, pavardė	Data
Direktorius	<i>[Signature]</i>	G. Mardosa	2013.06.11
Matininkas	<i>[Signature]</i>	K. Mardosa	2013.06.11

A.V.



NEKILNOJAMOJO TURTO REGISTRO CENTRINIO DUOMENŲ BANKO IŠRAŠAS

2011-07-07 08:02:59

1. Nekilnojamojo turto registre įregistruotas turtas:

Registro Nr.: 44/654932  
Registro tipas: Žemės sklypas  
Sudarymo data: 2006-10-23  
Lazdijų r. sav. Lazdijų sen. Beviršių k.  
Registro tvarkytojas: Valstybės įmonės Registrų centro Alytaus filialas

2. Nekilnojamieji daiktai:

2.1. Žemės sklypas  
Lazdijų r. sav. Lazdijų sen. Beviršių k.  
Unikalus Nr.: 4400-0966-8677  
Kadastrinis Nr.: 5905/0005:248 Dumblio k.v.  
Pagrindinė tikslinė naudojimo paskirtis: Žemės ūkio  
Naudojimo būdas: Kiti žemės ūkio paskirties sklypai  
Žemės sklypo plotas: 1.1800 ha  
Žemės ūkio naudmenų plotas viso: 1.1800 ha  
Iš jo: Pievų ir natūralių ganyklų plotas: 1.1800 ha  
Žemės ūkio naudmenų našumo balas: 35.3  
Matavimų tipas: Žemės sklypas suformuotas atliekant preliminarinius matavimus  
Indeksuota žemės sklypo vertė: 2549 Lt  
Žemės sklypo vertė: 1593 Lt  
Vidutinė rinkos vertė: 2300 Lt  
Vidutinės rinkos vertės nustatymo data: 2011-05-19  
Kadastro duomenų nustatymo data: 1999-12-30

3. Daikto priklausiniai iš kito registro: [rašų nėra]

4. Nuosavybė:

4.1. Nuosavybės teisė  
Savininkas: [redacted]  
Daiktas: žemės sklypas Nr. 4400-0966-8677, aprašytas p. 2.1.  
[registravimo pagrindas: Paveldėto turto pasidalinimo sutartis, 2011-06-22, Nr. 4597  
Paveldėjimo teisės pagal įstatymą liudijimas, 2011-06-22, Nr. 4596  
[rašas galioja: Nuo 2011-07-07

5. Valstybės ir savivaldybių žemės patikėjimo teisė: [rašų nėra]

6. Kitos daiktinės teisės:

6.1. Kelio servitutas (viešpataujantis daiktas)  
Daiktas: žemės sklypas Nr. 4400-0966-8677, aprašytas p. 2.1.  
[registravimo pagrindas: Apskrities viršinininko sprendimas, 2006-09-04, Nr. 59-21345  
[rašas galioja: Nuo 2006-12-14

7. Juridiniai faktai:

7.1. Asmeninė nuosavybė  
Daiktas: žemės sklypas Nr. 4400-0966-8677, aprašytas p. 2.1.  
[registravimo pagrindas: Paveldėto turto pasidalinimo sutartis, 2011-06-22, Nr. 4597  
[rašas galioja: Nuo 2011-07-07

8. Žymos: [rašų nėra]

9. Specialios naudojimo sąlygos:

9.1. Krašto apsaugos objektų įtakos zonos  
Daiktas: žemės sklypas Nr. 4400-0966-8677, aprašytas p. 2.1.  
[registravimo pagrindas: Apskrities viršinininko sprendimas, 2006-09-04, Nr. 59-21345  
Plotas: 1.18 ha  
[rašas galioja: Nuo 2006-12-14

9.2. Vandens telkinių apsaugos juostos ir zonos  
Daiktas: žemės sklypas Nr. 4400-0966-8677, aprašytas p. 2.1.  
[registravimo pagrindas: Apskrities viršinininko sprendimas, 2006-09-04, Nr. 59-21345

Plotas: 1.18 ha  
Įrašas galioja: Nuo 2006-12-14

10. Kadastro žymos: įrašų nėra

11. Registro pastabos ir nuorodos: įrašų nėra

12. Kita informacija: įrašų nėra

13. Informacija apie duomenų sandoriui tikslinimą: įrašų nėra

---

2011-07-07 08:02:59

Dokumentą atspausdino: Registratorė



Rūta Petkevičienė