



**KAIŠIADORIŲ RAJONO SAVIVALDYBĖS ADMINISTRACIJOS
DIREKTORIUS**

**ĮSAKYMAS
DĖL PAGRINDINĖS ŽEMĖS NAUDOJIMO PASKIRTIES IR NAUDOJIMO BŪDO
PAKEITIMO**

2022 m. vasario d. Nr. V1E-
Kaišiadorys

Vadovaudamasis Lietuvos Respublikos teritorijų planavimo įstatymo 20 straipsnio 2 dalies 2 punktu, Lietuvos Respublikos žemės įstatymo 24 straipsnio 2 dalimi, Pagrindinės žemės naudojimo paskirties ir būdo nustatymo ir keitimo tvarkos bei sąlygų aprašo, patvirtinto Lietuvos Respublikos Vyriausybės 1999 m. rugsėjo 29 d. nutarimu Nr. 1073 „Dėl pagrindinės žemės naudojimo paskirties nustatymo ir keitimo tvarkos aprašo patvirtinimo“, 10 ir 17 punktais, Kaišiadorių miesto teritorijos bendrojo plano keitimo sprendiniais, patvirtintais Kaišiadorių rajono savivaldybės tarybos 2020 m. gruodžio 17 d. sprendimu Nr. V17E-349 „Dėl Kaišiadorių miesto teritorijos bendrojo plano keitimo patvirtinimo“, atsižvelgdamas į žemės sklypo savininko 2022 m. sausio 26 d. prašymą Nr. V10-101:

1. P a k e i č i u 0,9861 ha žemės sklypo, kadastro Nr. 4918/0021:211, Kaišiadorių m., Kaišiadorių m. sen., Kaišiadorių r. sav., pagrindinę žemės naudojimo paskirtį iš „žemės ūkio paskirties žemė“ į „kitos paskirties žemė“, Kaišiadorių miesto teritorijos bendrojo plano keitimo sprendinius.

2. N u s t a t a u žemės sklypui, kadastro Nr. 4918/0021:211, Kaišiadorių m., Kaišiadorių m. sen., Kaišiadorių r. sav., žemės naudojimo būdus pagal Žemės sklypo schemą:

- 2.1. 0,2950 ha žemės sklypo daliai – vienbučių ir dvibučių gyvenamųjų pastatų teritorijos;
- 2.2. 0,6911 ha žemės sklypo daliai – rekreacinės teritorijos.

3. N u s t a t a u, kad žemės sklype, kadastro Nr. 4918/0021:211, Kaišiadorių m., Kaišiadorių m. sen., Kaišiadorių r. sav., veikla pagal pakeistą žemės naudojimo paskirtį gali būti vykdoma išsaugant esamus melioracijos statinius arba parengus ir įgyvendinus melioracijos statinių rekonstravimo projektą.

Šis įsakymas gali būti skundžiamas pasirinktinai Lietuvos administracinių ginčų komisijos Kauno apygardos skyriui (Laisvės al. 36, LT 44240 Kaunas), Lietuvos Respublikos ikiteisminio administracinių ginčų nagrinėjimo tvarkos įstatymo nustatyta tvarka arba Regionų apygardos administracinio teismo Kauno rūmams (A. Mickevičiaus g. 8A, LT-44312 Kaunas) Lietuvos Respublikos administracinių bylų teisenos įstatymo nustatyta tvarka per vieną mėnesį nuo jo priėmimo dienos.

Administracijos direktorė

Vaida Babeckienė

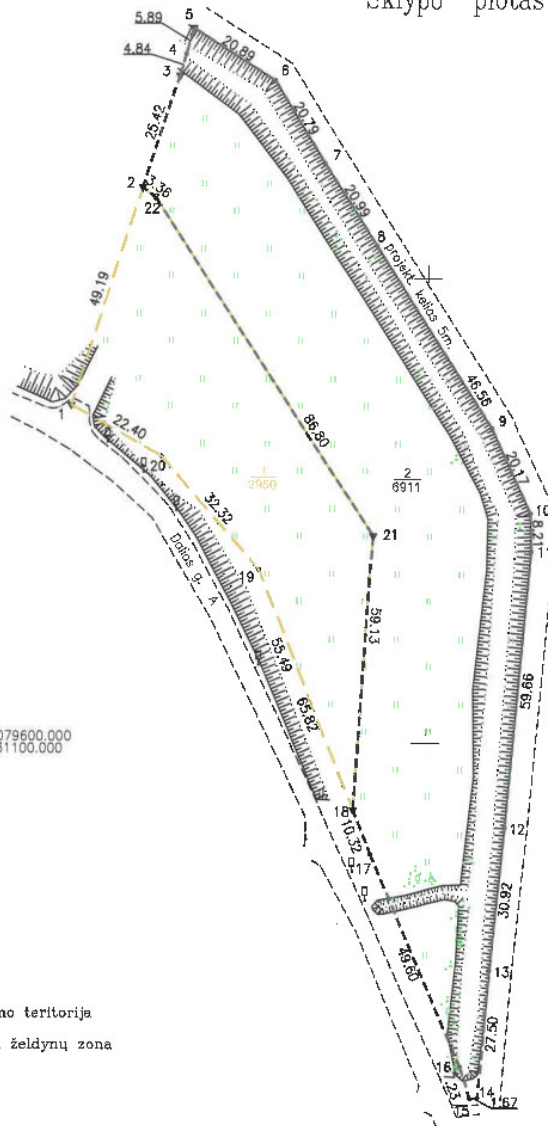
S. Jonikavičienė,
2022-02-21

Žemės sklypo išdėstymo schema





ŽEMĖS SKLYPO SCHEMA M 1:1000

Sklypo plotas 9861 m²



X=6079600.000
Y=531100.000

SUTARTINIAI ŽENKLAI:

-  PR15 mažo užstatymo intensyvumo teritorija
-  PR11, PR15 intensyviai naudojamų želdynų zona

Kadastro:	vietovė	Kaišiadorių m.	blokas	sklypas
		4 9 1 0	0 0 6 2	0 2 1 1
Gatvė, namo Nr.				
Kaimas (miestelis)		Kaišiadorių m.		
Seniūnija		Kaišiadorių		
Miestas (rajonas)		Kaišiadorių		
Apskritys		Kauno		

Žemės savininkai:

Rimantas Sidokasakis


Kristina Sidokerskienė

[Signature]
(parašas) (data)

[Signature]

GEOSOMA

LEGENOS NR.G-644-(910) išduota 2008.07.30

Pareigės	Prašas	Vardas, pavardė	Data
Maitininkė		Daiva Semiotaitė	2022-01-17



DETALŪS METADUOMENYS	
Dokumento sudarytojas (-ai)	Kaišiadorių rajono savivaldybės administracija
Dokumento pavadinimas (antraštė)	Dėl pagrindinės žemės naudojimo paskirties ir naudojimo būdo pakeitimo
Dokumento registracijos data ir numeris	2022-02-21 Nr. V1E-238
Dokumento gavimo data ir dokumento gavimo registracijos numeris	-
Dokumento specifikacijos identifikavimo žymuo	ADOC-V1.0
Parašo paskirtis	Pasirašymas
Parašą sukūrusio asmens vardas, pavardė ir pareigos	Vaida Babeckienė Direktorius
Parašo sukūrimo data ir laikas	2022-02-21 16:55
Parašo formatas	Trumpalaikio galiojimo (XAdES-T)
Laiko žymoje nurodytas laikas	2022-02-21 16:55
Informacija apie sertifikavimo paslaugų teikėją	EID-SK 2016
Sertifikato galiojimo laikas	2021-05-18 15:37 - 2026-05-17 23:59
Informacija apie būdus, naudotus metaduomenų vientisumui užtikrinti	-
Pagrindinio dokumento priedų skaičius	0
Pagrindinio dokumento pridedamų dokumentų skaičius	0
Programinės įrangos, kuria naudojantis sudarytas elektroninis dokumentas, pavadinimas	Elpako v.20220107.2
Informacija apie elektroninio dokumento ir elektroninio (-ių) parašo (-ų) tikrinimą (tikrinimo data)	Tikrinant dokumentą nenustatyta jokių klaidų (2022-02-22)
Elektroninio dokumento nuorašo atspausdinimo data ir ją atspausdinęs darbuotojas	2022-02-22 nuorašą suformavo Sonata Jonikavičienė
Paieškos nuoroda	-
Papildomi metaduomenys	-