



**KAIŠIADORIŲ RAJONO SAVIVALDYBĖS ADMINISTRACIJOS  
DIREKTORIUS**

**ĮSAKYMAS  
DĖL PAGRINDINĖS ŽEMĖS NAUDOJIMO PASKIRTIES NEKEITIMO**

2022 m. kovo d. Nr. V1E-  
Kaišiadorys

Vadovaudamasi Lietuvos Respublikos teritorijų planavimo įstatymo 20 straipsnio 2 dalies 2 punktu, Lietuvos Respublikos žemės įstatymo 24 straipsnio 2 dalimi, Pagrindinės žemės naudojimo paskirties ir būdo nustatymo ir keitimo tvarkos bei sąlygų aprašo, patvirtinto Lietuvos Respublikos Vyriausybės 1999 m. rugsėjo 29 d. nutarimu Nr. 1073 „Dėl pagrindinės žemės naudojimo paskirties nustatymo ir keitimo tvarkos aprašo patvirtinimo“, Kalvių Kaimo bendrojo plano, patvirtinto Kaišiadorių rajono savivaldybės tarybos 2015 m. rugsėjo 4 d. sprendimu Nr. V17-539 „Dėl Kalvių kaimo teritorijos bendrojo plano patvirtinimo“, sprendiniais :

1. N e k e i č i u žemės sklypo, unikalus Nr. 4400-4351-5982, esančio Dvaro g. 37, Basonių k., Kruonio sen., Kaišiadorių r. sav., pagrindinės žemės naudojimo paskirties iš kitos paskirties, pramonės ir sandėliavimo objektų teritorijos į žemės ūkio paskirtį.

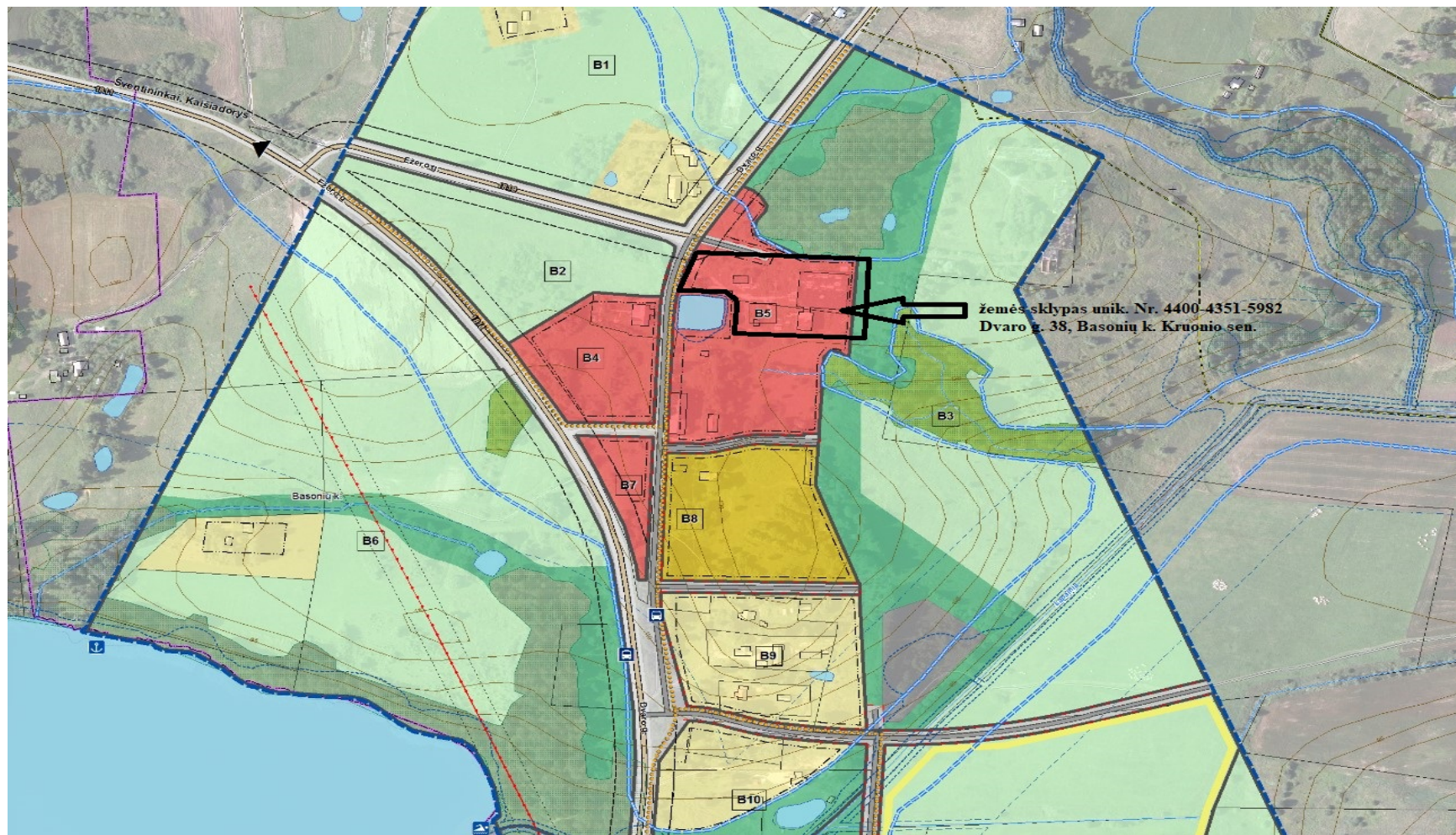
2. Šis įsakymas gali būti skundžiamas pasirinktinai Lietuvos administracinių ginčų komisijos Kauno apygardos skyriui (Laisvės al. 36, LT 44240 Kaunas), Lietuvos Respublikos ikiteisminio administracinių ginčų nagrinėjimo tvarkos įstatymo nustatyta tvarka arba Regionų apygardos administracinio teismo Kauno rūmams (A. Mickevičiaus g. 8A, LT-44312 Kaunas) Lietuvos Respublikos administracinių bylų teisenos įstatymo nustatyta tvarka per vieną mėnesį nuo jo priėmimo dienos.

Administracijos direktorė

Vaida Babeckienė








S. Jonikavičienė,  
2022-03-04

## IŠTRAUKA IŠ KALVIŲ KAIMO TERITORIJOS BENDROJO PLANO



### TERITORIJŲ NAUDOJIMO BŪDAI

Užstatytos ir užstatomos teritorijos:

	Komercinės paskirties objektų teritorijos (K)
	Visuomeninės paskirties teritorijos (V)
	Vienbučių/dvibučių gyvenamųjų pastatų teritorijos (G1)
	Daugiabučių gyvenamųjų pastatų ir bendrabučių teritorijos (G2)
	Pramonės ir sandėliavimo objektų teritorija (P)
	Susisiekimo ir inžinerinių komunikacijų aptarnavimo objektų teritorija (I1)
	Rezervuojama vienbučių ir dvibučių gyvenamųjų pastatų teritorija

**DETALŪS METADUOMENYS**

<b>Dokumento sudarytojas (-ai)</b>	Kaišiadorių rajono savivaldybės administracija
<b>Dokumento pavadinimas (antraštė)</b>	Dėl pagrindinės žemės naudojimo paskirties nekeitimo
<b>Dokumento registracijos data ir numeris</b>	2022-03-04 Nr. V1E-307
<b>Dokumento gavimo data ir dokumento gavimo registracijos numeris</b>	-
<b>Dokumento specifikacijos identifikavimo žymuo</b>	ADOC-V1.0
<b>Parašo paskirtis</b>	Pasirašymas
<b>Parašą sukūrusio asmens vardas, pavardė ir pareigos</b>	Vaida Babeckienė Direktorius
<b>Parašo sukūrimo data ir laikas</b>	2022-03-04 16:41
<b>Parašo formatas</b>	Trumpalaikio galiojimo (XAdES-T)
<b>Laiko žymoje nurodytas laikas</b>	2022-03-04 16:42
<b>Informacija apie sertifikavimo paslaugų teikėją</b>	EID-SK 2016
<b>Sertifikato galiojimo laikas</b>	2021-05-18 15:37 - 2026-05-17 23:59
<b>Informacija apie būdus, naudotus metaduomenų vientisumui užtikrinti</b>	-
<b>Pagrindinio dokumento priedų skaičius</b>	0
<b>Pagrindinio dokumento pridedamų dokumentų skaičius</b>	0
<b>Programinės įrangos, kuria naudojantis sudarytas elektroninis dokumentas, pavadinimas</b>	Elpako v.20220225.3
<b>Informacija apie elektroninio dokumento ir elektroninio (-ių) parašo (-ų) tikrinimą (tikrinimo data)</b>	Tikrinant dokumentą nenustatyta jokių klaidų (2022-03-07)
<b>Elektroninio dokumento nuorašo atspausdinimo data ir ją atspausdinęs darbuotojas</b>	2022-03-07 nuorašą suformavo Sonata Jonikavičienė
<b>Paieškos nuoroda</b>	-
<b>Papildomi metaduomenys</b>	-