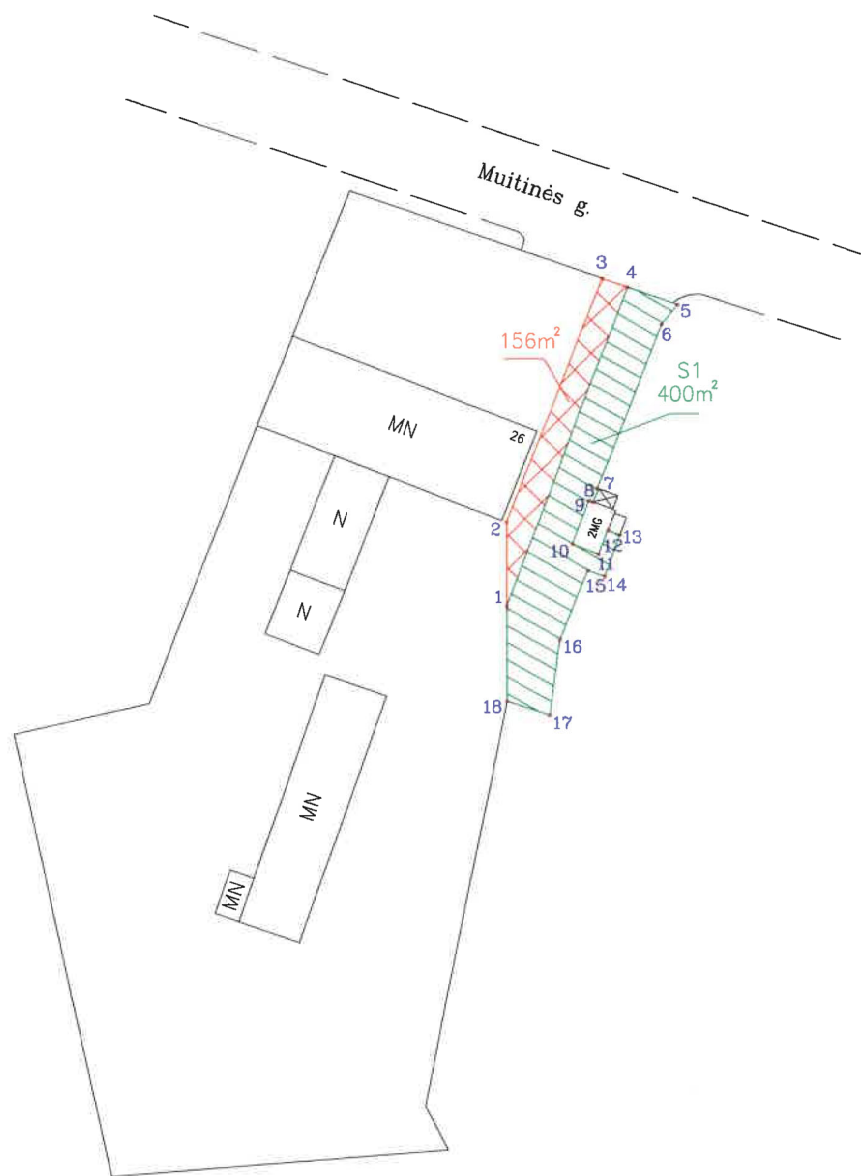


Žemės sklypų išdėstymo schema



SERVITUTO SCHEMOS PLANAS

M 1:1000



- siūloma naikinti servituto dalis
- siūlomas servitutas

SERVITUTAI

Nr. plane	Kodas	Servituto rūšis	Plotas, m²
S1	203	Kelio servitutas – teisė važiuoti transporto priemonėmis (tarnaujantis)	400m²

Kadastras:	vietovė	Jurbarko m.	blokas	sklypas								
Žemės sklypo kadastro Nr.	9	4	2	0	0	0	0	1	0	2	2	1
Gatvė, namo Nr.	Muitinės g. 26											
Kaimas (miestelis)												
Seniūnija	Jurbarko m. sen.											
Miestas (rajonas)	Jurbarkas											
Apskritis	Tauragės											

Su žemės sklypo servitutu ir nustatytu plotu, sulinku:
Žemės savininkai (naudotojai):

Juridinis asmuo

..... pareigos parašas vardas,pavardė data

LIETUVOS RESPUBLIKA

Patikėtinis: Jurbarko rajono savivaldybės administracija

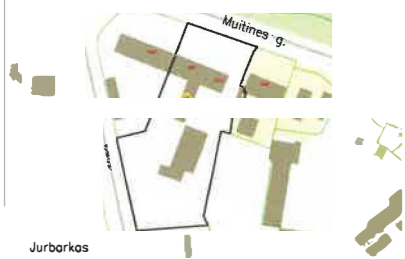
..... pareigos parašas vardas,pavardė data

Koreguojamas suprojektuotas Kelio servitutas S - 0,0543 ha detaliuoju planu suformuotame žemės sklype (detaliojo plano pagrindiniame brėžinyje - Nr. 2), registrų centro išrašuose ir nagrinėjamo žemės sklypo sklypo plane jo plotas patikslintas į 0,0556 ha. Servitutas koreguojamas, nes siekiama susiaurinti perteklinį pravažiavimo plotį, iš 10 m į 6 m, plotą iš 0,0556 ha į 0,0400 ha, servitutas tarnaujantis žemės sklypui (kad. Nr. 9420/0001:221), Muitinės g. 26, Jurbarko.

Kiti patvirtinto detaliojo plano sprendiniai nekeičiami.

Atestato Nr.	MB "Stilistija" Naujoji g. 12-525, LT-63250 Alytus Tel. Nr.: +370 601 24707			Objekto pavadinimas: Vietovės lygmens UAB „Jurbarko Jursa“ žemės sklypų, esančių Muitinės g. 26, 26B, Barkūnų g. 1A, Jurbarko detaliojo plano (registro nr. T00010224) koregavimas žemės sklype (kad. Nr. 9420/0001:221), Muitinės g. 26, Jurbarko
A 1793	Direkt. PV	V. Tiunina D. Aleknavičienė	2024-03 2024-03	Brėžinio pavadinimas: Brėžinys su pažymėtais koreguojamais detaliojo plano sprendiniais M 1:500
Etapas	Organizatoriai: Juridiniai asmenys			Žymuo: IS-24-TDP-UZK-B01
TP				Lapas 1
				Lapų 1

Žemės sklypo išdėstymo schema



ŽEMĖS SKLYPO PLANAS M 1:1000

Sklypo plotas 6553m²

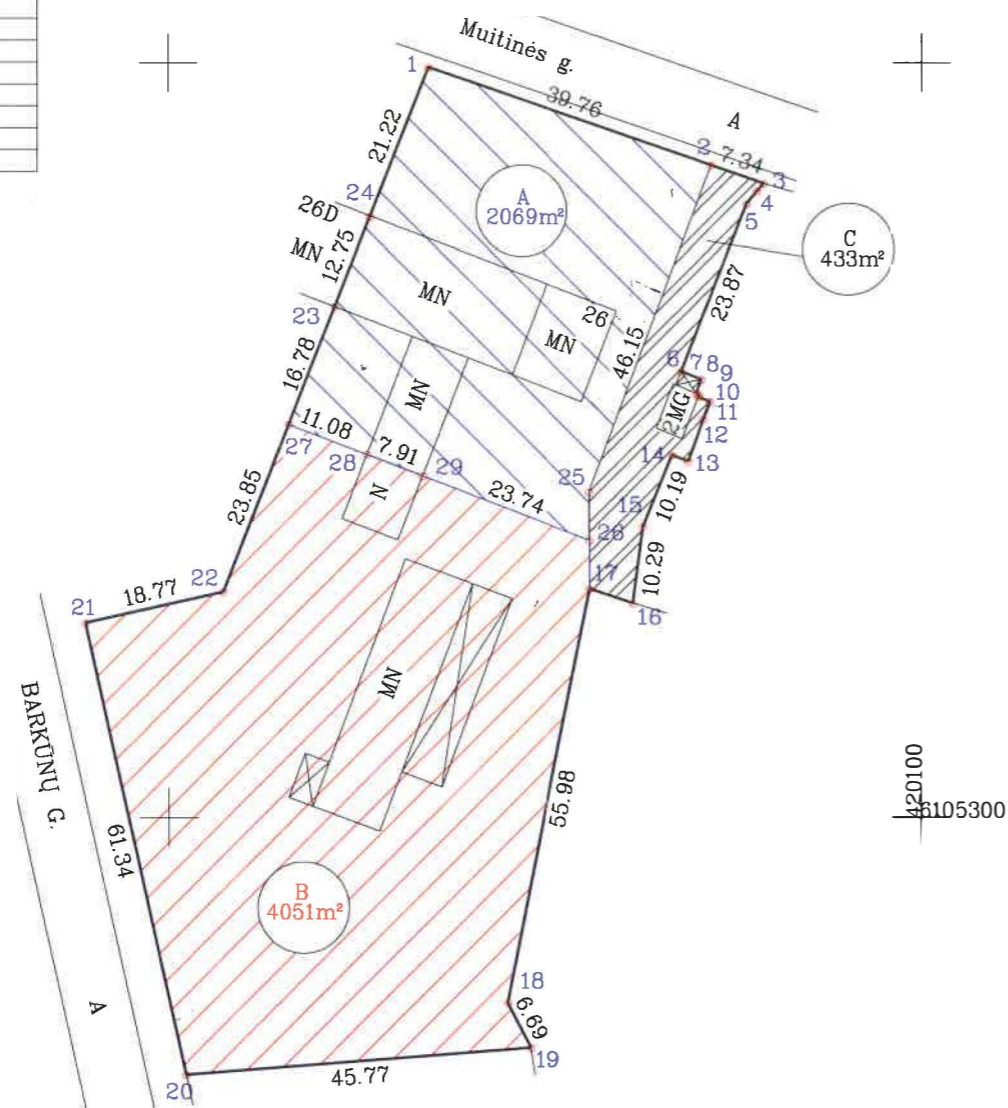
NOTARINIAM VEIKSMUI

Sklypo dalies A plotas 2069m²

Sklypo dalies B plotas 4051m²

Sklypo dalies C plotas 433m² bendro naudojimo

Linijų anotacijų lentelė	
Gretimybė	Atstumas
3-4	1.35
4-5	2.12
6-7	2.90
7-8	1.94
8-9	0.43
9-10	0.36
10-11	1.71
8-9	16.41
9-10	5.32
10-11	6.37
11-12	2.46
12-13	6.00
13-14	2.33
16-17	6.03
17-26	6.50
25-26	6.46



Kadastras:	vieta	Jurbarkas	blokas	sklypas
Žemės sklypo kadastras Nr.:	9 4 2 0 0 0 0 1 0 2 2 1			
Gatvė, namo Nr.	Muitinės g. 26			
Kaimas (miestelis)				
Seniūnija				
Miestas (rajonas)	Jurbarkas			
Apskritis	Tauragės			
Gretimybė	Gretimasis žemės sklypas kadastras Nr.	Pastabos		
1-3		Muitinės g.		
3-16	9420/0001:177			
16-19	9420/0001:224			
19-20	9420/0001:222			
20-21		Barkūno g.		
21-1	9420/0001:223			

ŽEMĖS SKLYPO PLANAS M 1:1000

Sklypo plotas 6553m²

Žemės sklypo kadastro Nr. 9 4 2 0 0 0 0 1 0 2 2 1

KOORDINACIJŲ ŽINIARAŠTIS

Koordinacijų sistema LKS-94							
Taško Nr.	Kodas	X	Y	Taško Nr.	Kodas	X	Y
1	R	6105399.48	420034.39				
2	R	6105386.48	420071.96				
3	R	6105384.08	420078.90				
4	R	6105383.07	420078.01				
5	R	6105381.42	420076.67				
6	R	6105359.19	420067.98				
7	R	6105358.13	420070.68				
8	R	6105356.32	420069.98				
9	R	6105356.16	420070.38				
10	R	6105355.82	420070.25				
11	R	6105355.20	420071.84				
12	R	6105352.90	420070.95				
13	R	6105347.25	420068.93				
14	R	6105348.10	420066.76				
15	R	6105338.66	420062.91				
16	R	6105328.46	420061.54				
17	R	6105330.34	420055.81				
18	R	6105275.48	420044.72				
19	R	6105269.56	420047.84				
20	R	6105266.00	420002.21				
21	R	6105325.89	419988.93				
22	R	6105330.00	420007.24				
23	R	6105367.84	420022.02				
24	R	6105379.72	420026.66				
25	R	6105343.27	420055.75				
26	R	6105336.81	420055.78				
27	R	6105352.21	420015.92				
28	R	6105348.23	420026.26				
29	R	6105345.38	420033.64				

SKLYPO CENTRO KOORDINATĖS		
Koordinacijų sistema	Koordinatės X/Y	Planšeto nomenklatūra
Valstybinė LKS-1994	X=6105330 Y=420033	43/41 - 100

Žiniaraštį sudarė: 2M-M-2498(2017-03-15) kvalifikacijos pažymėjimas	(vardas ir pavardė)	2018-08-16 data
--	---------------------	--------------------

Ištrauka iš Lietuvos Administracinių teisų pažeidimų kodekso:

112 straipsnis. Pastovių žemėnaudos riboženklių sunaikinimas arba gadinimas – užtraukia baudą nuo dviejų šimtų penkiasdešimties iki penkių šimtų litų.