



# **IGNALINOS, STRIGAILIŠKIO IR PALŪŠĖS KURORTINĖS TERITORIJOS BEI GRETIMŲ TERITORIJŲ TURIZMO IR REKREACIJOS**

## **SPECIALUSIS PLANAS**

### **ESAMOS BŪKLĖS ANALIZĖ IR KONCEPCIJA**

#### **PARENGĖ:**

**UAB „DAUGĖLA“**  
A. Smetonos g. 8-2  
01115 Vilnius  
Tel./faks.: (8 5) 27 333 85  
El. paštas: daugela@daugela.lt

**2015 m.**

## TURINYS

<b>I. BENDROJI DALIS.....</b>	<b>3</b>
1.1. ĮVADAS .....	3
1.2. PAGRINDINIAI TEISĖS AKTAI IR SPECIALIOJO PLANO ŠAŠAJA SU KITAIŠ TERITORIJŲ PLANAVIMO DOKUMENTAIS, PLĖTROS PROGRAMOMIS, STRATEGINĖS VEIKLOS PLANAIŠ, KITAIŠ STRATEGINIAIŠ DOKUMENTAIŠ .....	5
1.3. PAGRINDINĖS ŠAŲOKOS .....	8
<b>II. ESAMOS BŪKLĖS ANALIZĖ.....</b>	<b>11</b>
2.1. GEOGRAFINĖ IR ADMINISTRACINĖ PLANUOJAMOS TERITORIJOS PADĖTIS, DEMOGRAFIJA .....	11
2.2. REKREACIJOS IŠTEKLIŲ ANALIZĖ .....	12
2.2.1. GAMTINĖS APLINKOS IŠTEKLIAI.....	13
2.2.2. KULTŪROS IŠTEKLIAI.....	21
2.3. TURIZMO PASLAUGŲ INFRASTRUKTŪROS ANALIZĖ IR PLĖTROS GALIMYBIŲ VERTINIMAS .....	23
2.3.1. MAITINIMO PASLAUGOS.....	23
2.3.2. APGYVENDINIMO PASLAUGOS .....	23
2.3.3. ŠVEIKATINGUMO CENTRAI .....	24
2.3.4. AKTYVAUS POILSIO TURIZMO INFRASTRUKTŪRA.....	24
2.3.5. TURIZMO INFORMACIJOS CENTRAS.....	29
2.3.6. VIZUALINĖS TURIZMO INFORMACIJOS SISTEMA .....	30
2.3.7. KELIAI, GATVĖS IR KITAS TRANSPORTAS .....	30
<b>III. KONCEPCIJA.....</b>	<b>32</b>
3.1. KONCEPCIJOS ALTERNATYVOS .....	32
3.2. PAGRINDINIAI KONCEPCIJOS FORMAVIMO NUOSTATAI .....	32
3.2.1. REKREACINĖS TERITORIJOS IR JŲ APTARNAVIMO CENTRAI .....	33
3.2.2. REKREACINIŲ TERITORIJŲ VYSTYMO PRIORITETAI .....	38
3.2.3. JUNGTYŠ IR JŲ PRIORITETAI.....	38
3.3. REKREACINIŲ TERITORIJŲ IŠVYSTYMO LYGMENYS.....	38
3.4. VEIKLOS REKREACINĖSE TERITORIJOSE IR TURIZMO IŠTEKLIŲ NAUDOJIMO PRINCIPAI.....	41
<b>IV. PRIEDAI.....</b>	<b>44</b>
4.1. POTENCIALIŲ REKREACINIŲ TERITORIJŲ REKREACINIO POTENCIALO VERTINIMO REZULTATAI .....	44
4.2. FOTOFIKSACIJA.....	55
<b>V. BRĖŽINIAI.....</b>	<b>60</b>
5.1. IGNALINOS, STRIGAILIŠKIO IR PALŪŠĖS KURORTINĖS TERITORIJOS BEI GRETIMŲ TERITORIJŲ TURIZMO IR REKREACIJOS SPECIALIOJO PLANO BRĖŽINYS. ESAMOS BŪKLĖS ANALIZĖ.....	60
5.2. IGNALINOS, STRIGAILIŠKIO IR PALŪŠĖS KURORTINĖS TERITORIJOS BEI GRETIMŲ TERITORIJŲ TURIZMO IR REKREACIJOS SPECIALIOJO PLANO BRĖŽINYS. KONCEPCIJA.....	60

## I. BENDROJI DALIS

### 1.1. ĮVADAS

Ignalinos, Strigailiščio ir Palūšės kurortinės teritorijos bei gretimų teritorijų turizmo ir rekreacijos specialusis planas rengiamas pagal 2007-2013 m. Žmogiškųjų išteklių plėtros veiksmų programos 4 prioriteto „Administracinių gebėjimų stiprinimas ir viešojo administravimo efektyvumo didinimas“ įgyvendinimo priemonės „Teritorijų planavimas“ projektą VP1-4.2-VRM-04-R-92-027. Specialiojo plano rengimas dalinai finansuojamas iš Europos socialinio fondo.

**Teritorijų planavimo rengimo (organizavimo) pagrindas** – Ignalinos rajono savivaldybės administracijos direktoriaus 2014 m. gruodžio 1 d. įsakymas Nr. V2-856 „Dėl specialiojo teritorijų planavimo dokumento rengimo pradžios ir planavimo tikslo“.

**Teritorijų planavimo dokumento rūšis:** savivaldybės dalies specialiojo teritorijų planavimo dokumentas.

**Teritorijų planavimo dokumento lygmuo:** vietovės.

**Planuojama teritorija:** Ignalinos miesto, Strigailiščio ir Palūšės kaimų dalių kurortinė teritorija ir gretimos teritorijos; bendras planuojamos teritorijos plotas – 1468 ha.

**Planavimo tikslas:** nustatyti Ignalinos, Strigailiščio ir Palūšės kurortinės teritorijos bei gretimų teritorijų turizmo ir rekreacijos plėtojimo kryptis, prioritetus ir priemones, siekiant išplėsti esamą kurortinę teritoriją ir nustatyti galimybes įgyti Ignalinos miestui kurorto statusą, taip prisidedant prie Ignalinos rajono teritorijos darnaus vystymosi bei racionalaus rekreacinių teritorijų, lėšų ir turizmo išteklių panaudojimo, atsižvelgiant į rajono plėtros ilgalaikius poreikius.

**Teritorijų planavimo dokumento uždaviniai** – planuojamoje teritorijoje:

1. Formuoti rekreacinių teritorijų sistemą, nustatyti teritorijų turizmo ir rekreacijos plėtojimo kryptis, prioritetus bei priemones, siekiant sukurti racionalų turizmo paslaugų objektų tinklą bei šių paslaugų struktūrą ir įvairovę, racionaliai naudoti, atkurti ir gausinti turizmo ir rekreacijos išteklius.
2. Sudaryti prielaidas formuoti turizmo centrus ir sąlygas plėtoti turizmo paslaugas bei viešąją turizmo infrastruktūrą, planuoti (rezervuoti) tikslinio naudojimo teritorijas rekreacinės infrastruktūros objektams statyti.
3. Nustatyti rekreacinių teritorijų tvarkymo ir apsaugos reglamentus bei numatyti visuomenės lankymui ir poilsio veiklai skirtose rekreacinėse teritorijose įrengti reikalingą rekreacinę infrastruktūrą.
4. Patenkinti visuomenės poreikius ir suderinti valstybės, savivaldybių, įmonių, fizinių ir juridinių asmenų ar jų grupių, plėtojančių turizmo verslą, interesus plėtojant turizmo paslaugas, saugant turizmo ir rekreacijos išteklius ir užtikrinant darnią teritorijų plėtrą.
5. Detalizuoti bendrojo teritorijų planavimo dokumentų arba kitų specialiųjų planų sprendinius.
6. Pagerinti investicinę aplinką, skatinti investicijas plėtoti turizmo ir rekreacinę veiklą.

**Planavimo organizatorius:** Ignalinos rajono savivaldybės administracijos direktorius, Laisvės a. 70, 30122 Ignalina, tel. (8 386) 52 233, faks. (8 386) 53 148, el. p. info@ignalina.lt, adresas internete www.ignalina.lt

**Plano rengėjas:** UAB „Daugėla“, A. Smetonos g. 8-2, 01115 Vilnius, tel./faks.: (8 5) 27 333 85, el. paštas: daugela@daugela.lt, adresas internete: www.daugela.lt.

Ignalinos, Strigailišio ir Palūšės kurortinės teritorijos bei gretimų teritorijų turizmo ir rekreacijos specialiajam planui rengti planavimo sąlygas parengė ir išdavė:

- Ignalinos rajono savivaldybės administracija (2014 m. gruodžio 16 d. Teritorijų planavimo sąlygos Nr. A6-92);
- Nacionalinės žemės tarnybos prie Žemės ūkio ministerijos Ignalinos ir Visagino skyrius (2014 m. gruodžio 12 d. Teritorijų planavimo sąlygos Nr. 39PLS-21);
- Lietuvos Respublikos aplinkos ministerijos Utenos regiono aplinkos apsaugos departamentas (2014 m. gruodžio 8 d. Teritorijų planavimo sąlygos Nr. S/tp-135/S-1848);
- Aukštaitijos nacionalinio parko ir Labanoro regioninio parko direkcija (2014 m. gruodžio 8 d. Teritorijų planavimo sąlygos Nr. STP-11);
- Kultūros paveldo departamento prie Kultūros ministerijos Utenos teritorinis padalinys (2014 m. gruodžio 5 d. Teritorijų planavimo sąlygos Nr. (12.12.-U)2U-810);
- Utenos visuomenės sveikatos centro Ignalinos skyrius (2014 m. gruodžio 4 d. Teritorijų planavimo sąlygos Nr. Nr.12116-1);
- VI „Utenos regiono keliai“ (2014 m. gruodžio 10 d. Teritorijų planavimo sąlygos Nr. EB-30).

## **1.2. PAGRINDINIAI TEISĖS AKTAI IR SPECIALIOJO PLANO SAŠAJA SU KITAIS TERITORIJŲ PLANAVIMO DOKUMENTAIS, PLĖTROS PROGRAMOMIS, STRATEGINĖS VEIKLOS PLANAIS, KITAIS STRATEGINIAIS DOKUMENTAIS**

Ignalinos, Strigailiščio ir Palūšės kurortinės teritorijos bei gretimų teritorijų turizmo ir rekreacijos specialusis planas rengiamas vadovaujantis:

- Lietuvos Respublikos civiliniu kodeksu;
- Lietuvos Respublikos vidaus vandenų transporto kodeksu;
- Lietuvos Respublikos teritorijų planavimo įstatymu;
- Lietuvos Respublikos turizmo įstatymu;
- Lietuvos Respublikos aplinkos apsaugos įstatymu;
- Lietuvos Respublikos saugomų teritorijų įstatymu;
- Lietuvos Respublikos nekilnojamųjų kultūros vertybių apsaugos įstatymu;
- Lietuvos Respublikos visuomenės sveikatos priežiūros įstatymu;
- Lietuvos Respublikos miškų įstatymu;
- Lietuvos Respublikos vandens įstatymu;
- Lietuvos Respublikos žemės įstatymu;
- Lietuvos Respublikos planuojamos ūkinės veiklos poveikio aplinkai vertinimo įstatymu;
- Lietuvos Respublikos Vyriausybės 1992-05-12 nutarimu Nr. 343 „Dėl specialiųjų žemės ir miško naudojimo sąlygų patvirtinimo“;
- Lietuvos Respublikos Vyriausybės 2003 m. spalio 14 d. nutarimu Nr. 1268 „Dėl valstybinės reikšmės paviršinių vandens telkinių sąrašo patvirtinimo“;
- Lietuvos Respublikos Vyriausybės 1996 m. rugsėjo 18 d. nutarimu Nr. 1079 (2013 m. gruodžio 18 d. nutarimo Nr. 1267 redakcija) patvirtintais Visuomenės informavimo, konsultavimo ir dalyvavimo priimančiais sprendimus dėl teritorijų planavimo nuostatais;
- Lietuvos Respublikos Vyriausybės 2004 m. kovo 15 d. nutarimu Nr. 276 „Dėl Bendrųjų buveinių ar paukščių apsaugai svarbių teritorijų nuostatų patvirtinimo“;
- Lietuvos Respublikos Vyriausybės 2004 m. rugpjūčio 18 d. nutarimu Nr. 967 „Dėl Planų ir programų strateginio pasekmių aplinkai vertinimo tvarkos aprašo patvirtinimo“;
- Lietuvos Respublikos Vyriausybės 2009 m. kovo 4 d. nutarimu Nr. 192 „Dėl Lietuvos Respublikos saugomų teritorijų arba jų dalių, kuriose yra buveinių apsaugai svarbių teritorijų, sąrašo patvirtinimo ir jų ribų nustatymo“;
- Lietuvos Respublikos Vyriausybės 1995 m. rugpjūčio 14 d. nutarimu Nr. 1119 „Dėl Lietuvos Respublikos valstybinės reikšmės vidaus vandens kelių sąrašo patvirtinimo“;
- Lietuvos Respublikos Vyriausybės 2005 m. spalio 3 d. nutarimu Nr. 1057 „Dėl Lietuvos Respublikos vidaus vandenų uostų ir prieplaukų steigimo ir registravimo nuostatų patvirtinimo“;

- Lietuvos Respublikos aplinkos ministro 2013 m. sausio 2 d. įsakymu Nr. D1-4 „Dėl vandens telkinių tvarkymo tipinių planų ir vandens telkinių pagal žuvininkystės vystymo kryptis sąrašų patvirtinimo“;
- Lietuvos Respublikos žemės ūkio ministro ir Lietuvos Respublikos aplinkos ministro 2005 m. sausio 20 d. įsakymu Nr. 3D-37/D1-40 „Dėl pagrindinės žemės naudojimo paskirties žemės naudojimo būdų turinio, žemės sklypų naudojimo pobūdžių sąrašo ir jų turinio patvirtinimo“;
- LR Kultūros ministro 2005-04-29 įsakymu Nr. IV-190 „Dėl nekilnojamųjų kultūros vertybių pripažinimo saugomomis“;
- LR aplinkos ministro 2001-11-07 įsakymu Nr. 540 „Dėl paviršiaus vandens telkinių apsaugos zonų ir pakrančių apsaugos juostų nustatymo taisyklių“;
- Lietuvos Respublikos aplinkos ministro 2004 m. sausio 20 d. įsakymu Nr. D1-35 „Dėl rekreacinių teritorijų naudojimo, planavimo ir apsaugos nuostatų patvirtinimo“;
- Lietuvos Respublikos ūkio ministro ir Lietuvos Respublikos aplinkos ministro 2004 m. birželio 17 d. įsakymu Nr. 4-246/D1-341 „Dėl Turizmo ir rekreacijos schemų ir planų (projektų) rengimo taisyklių patvirtinimo“;
- Lietuvos Respublikos aplinkos ministro 2004 m. rugpjūčio 27 d. įsakymu Nr. D1-456 „Dėl planų ir programų atrankos dėl strateginio pasekmių aplinkai vertinimo tvarkos aprašo patvirtinimo“;
- Lietuvos Respublikos aplinkos ministro 2014 m. kovo 14 d. įsakymu Nr. D1-281 „Dėl paukščių apsaugai svarbių teritorijų nustatymo“;
- Lietuvos Respublikos sveikatos apsaugos ministro 2003 m. liepos 23 d. įsakymu Nr. V-455 „Dėl Lietuvos higienos normos HN 24:2003 „Geriamojo vandens saugos ir kokybės reikalavimai“ patvirtinimo“;
- Sanitarinės apsaugos zonų ribų nustatymo ir režimo taisyklėmis, patvirtintomis Lietuvos Respublikos sveikatos apsaugos ministro 2014 m. vasario 13 d. įsakymu Nr. V-231 „Dėl Lietuvos Respublikos sveikatos apsaugos ministro 2004 m. rugpjūčio 19 d. įsakymo Nr. V-586 „Dėl sanitarinių apsaugos zonų ribų nustatymo ir režimo taisyklių patvirtinimo“ pakeitimo“;
- Vidaus vandenų kelių eksploatavimo taisyklėmis, patvirtintomis Lietuvos Respublikos susisiekimo ministro 2009 m. lapkričio 25 d. įsakymu Nr. 3-600;
- Statybos techniniu reglamentu STR 2.06.01:1999 „Miestų, miestelių ir kaimų susisiekimo sistemos.

Nustatytos specialiojo plano sąsajos su šiais teritorijų planavimo dokumentais, plėtros programomis, strateginės veiklos planais, kitais strateginiais dokumentais:

- Lietuvos Respublikos bendrasis planas, patvirtintas Lietuvos Respublikos Seimo 2002 m. spalio 29 d. nutarimu Nr. IX-1154;
- Lietuvos Respublikos teritorijos bendrojo plano įgyvendinimo priemonių planas, patvirtintas Lietuvos Respublikos Vyriausybės 2003 m. gruodžio 9 d. nutarimu Nr. 1568;

- Aukštaitijos nacionalinio parko Palūšės rekreacinio funkcinio prioriteto zonos tvarkymo planas, patvirtintas Lietuvos Respublikos Vyriausybės 2009 m. lapkričio 25 d. nutarimu Nr. 1556;
- Ilgalaikė (iki 2025 metų) Lietuvos transporto sistemos plėtros strategija, patvirtinta Lietuvos Respublikos Vyriausybės 2005 m. birželio 23 d. nutarimu Nr. 692;
- Lietuvos turizmo plėtros 2014–2020 metų programa, patvirtinta Lietuvos Respublikos Vyriausybės 2014 m. kovo 12 d. nutarimu Nr. 238;
- Kultūros paveldo objektų teritorijų ir apsaugos zonų ribų planai ([www.kpd.lt](http://www.kpd.lt));
- Aukštaitijos nacionalinio parko tvarkymo plano sprendiniai (rengiami);
- Ignalinos rajono savivaldybės turizmo ir rekreacijos specialiojo plano koncepcija, patvirtinta Ignalinos rajono savivaldybės administracijos direktoriaus 2015 m. vasario 17 d. įsakymu Nr. V2-96;
- Ignalinos miesto bendrasis planas, patvirtintas Ignalinos rajono savivaldybės tarybos 2012 m. kovo 29 d. sprendimu Nr. T-42;
- Ignalinos rajono savivaldybės teritorijos bendrasis planas, patvirtintas Ignalinos rajono savivaldybės tarybos 2013 m. lapkričio 7 d. sprendimu Nr. T-138;
- Ignalinos rajono savivaldybės teritorijos dviračių infrastruktūros plėtros specialusis planas, patvirtintas Ignalinos rajono savivaldybės tarybos 2014 m. rugsėjo 11 d. sprendimu Nr. T-126;
- Ažušilės kraštovaizdžio draustinio ir gretimų teritorijų, siekiant plėtoti šioje vietoje pažintinį ir poilsinį turizmą, turizmo ir rekreacijos infrastruktūros specialusis planas;
- Ignalinos miesto, Palūšės ir Strigailišio kaimų kurorto statusui įgyti galimybių studija (2012 m., UAB „Kadoro konsultacijos“);
- Galimybių studija „Investicijų pritraukimas Ignalinos AE regione“, 2011 m.;
- Komercinės paskirties žemės sklypo suformavimo Bokšto g., Ignalinos mieste detalusis planas, patvirtintas Ignalinos rajono savivaldybės administracijos direktoriaus 2007 m. spalio 12 d. įsakymu Nr. V2-631 „Dėl komercinės paskirties žemės sklypo suformavimo Bokšto g., Ignalinos mieste detaliojo plano patvirtinimo“;
- Komercinės paskirties žemės sklypų suformavimo Aukštaičių g., Ignalinos mieste detalusis planas, patvirtintas Ignalinos rajono savivaldybės administracijos direktoriaus 2008 m. rugpjūčio 7 d. įsakymu Nr. V2-529 „Dėl komercinės paskirties žemės sklypų suformavimo Aukštaičių g., Ignalinos mieste detaliojo plano patvirtinimo“;
- Kempingo prie Balčio ežero, Vidiškių seniūnijoje, detalusis planas, patvirtintas Ignalinos rajono savivaldybės administracijos direktoriaus 2010 m. vasario 20 d. įsakymu Nr. V2-98 „Dėl kempingo prie Balčio ežero Vidiškių seniūnijoje, detaliojo plano patvirtinimo“;
- Naudojamos (miesto paplūdimys prie Gavio ežero) ir laisvos valstybinės žemės 10,0 ha dydžio ploto Ignalinos mieste detalusis planas, patvirtintas Ignalinos rajono savivaldybės administracijos direktoriaus 2006 m. balandžio 19 d. įsakymu Nr. T-687 „Dėl naudojamos (miesto paplūdimys prie Gavio ežero) ir laisvos valstybinės žemės 10,0 ha dydžio ploto Ignalinos mieste detaliojo plano patvirtinimo“;

- Žemės sklypų, esančių Ignalinos m., Turistų g. 32A (kad. Nr. 4532/0006:187), Turistų g. 30A (kad. Nr. 4532/0006:183), Turistų g. 30C (kad. Nr. 4532/0006:180), Turistų g. 28B (kad. Nr. 4532/0006:184), formavimo ir pertvarkymo projektas, patvirtintas Ignalinos rajono savivaldybės administracijos direktoriaus 2014 m. lapkričio 19 d. įsakymu Nr. V2-817 „Dėl žemės sklypų, esančių Ignalinoje, Turistų g. 32A, 30A, 30C ir 28B, formavimo ir pertvarkymo projekto patvirtinimo“.

### 1.3. PAGRINDINĖS SĄVOKOS

**Aktyvaus poilsio turizmo infrastruktūra** – stacionarūs ar laikini statiniai ir įrenginiai (įskaitant informacijos, higienos ir atliekų surinkimo statinius ir įrenginius) ir kita infrastruktūra (turizmo trasos, takai, poilsio ir sustojimo aikštelės, paplūdimiai ir jų įrenginiai, kiti lankytojų aptarnavimo ir poilsio objektai), skirta rekreacinėms teritorijoms ir objektams lankyti, ir poilsio veiklai aktyviomis priemonėmis (pėsčiomis, slidėmis, dviračiais, plaukimo priemonėmis ir kt.) organizuoti.

**Apžvalgos aikštelė** – vieta, kurioje gali būti įrengti mažieji kraštovaizdžio architektūros statiniai ar stebėjimui pritaikyti įrenginiai (žiūronai, teleskopai) arba apžvalgos bokštas, skirti stebėti atsiveriančią panoramą.

**Atokvėpio vieta** – trumpalaikiam poilsiui be nakvynės skirta teritorija greta pažintinių takų, rekreacinio prioriteto zonose ir kitose vietose. Joje įrengiami miško baldai, informacijai skirti statiniai ar įrenginiai (skydai, stendai, nuorodos).

**Ežeras** – natūralus vandens telkinys lėtai kintančiame duburyje, neturintis tiesioginio ryšio su jūra.

**Kultūrinis turizmas** – turizmo rūšis, kai kelijama norint pažinti kultūrinę aplinką, taip pat kraštovaizdžius, kultūros ir gamtos paveldą, tradicijas, išskirtinį vietos gyvenimo būdą, įvykius, kultūros reikinius, pramogas, vaizduojamąjį ir scenos menus, kitus kūrybinių ir kultūrinių pokyčių procesus.

**Lankomi objektai** – skirti ir (ar) pritaikyti lankymui paveldo objektai, saviti kraštovaizdžio objektai ir kompleksai, savitų reiškinių išraiškos vietos, rekreaciniams visuomenės poreikiams skirti objektai.

**Maudykla** – paplūdimio vieta, skirta maudytis dideliame besimaudančių žmonių skaičiui maudymosi sezono metu

**Mažieji kraštovaizdžio architektūros įrenginiai ir statiniai** – informacijai skirti įrenginiai (skydai, stendai, informaciniai ženklai ir riboženkliai), kiti įrenginiai: sūpynės, laipynės, dekoratyvinės skulptūros, šviestuvai, stacionarūs baldai – suolai, stalai, šiukšliadėžės, dviračių stovai, nesudėtingi statiniai: atraminės sienutės, tvorelės, platformos, pakilumos, skirtos teritorijos apžvalgai, laiptai, lieptai, tilteliai, pavėsinės, stoginės, kiti teritorijos vieningo stiliaus tvarkymo ir puošybos objektai.

**Pakrantė** – vandens telkinio teritorija, kurioje išskiriamos: sausoji dalis – kranto dalis, veikiama vandens tik per stiprų bangavimą, ypač kai yra aukštas vandens lygis; užliejamoji dalis – kranto dalis, periodiškai užliejama, pakilus vandens lygiui.

**Pakrantės šlaitas** – arčiausiai kranto linijos esantis ryškus pakrantės paviršiaus peraukštėjimas: stovinčio vandens telkinio (ežero, tvenkinio ar dirbtinio nepratekamo paviršinio vandens telkinio) pakrantės šlaitas – ne toliau kaip 5 metrai nuo kranto linijos prasidedantis 20 laipsnių ir daugiau statumo ir ne mažiau kaip 1 m aukščio (skirtumas tarp kranto linijos altitudės ir šlaito viršutinės briaunos altitudės) žemės paviršiaus peraukštėjimas; upės pakrantės šlaitas –



vagos arba slėnio šlaitas, jeigu jis nutolęs nuo kranto linijos ne toliau kaip 50 metrų bei yra 20 laipsnių ir daugiau statumo ir ne mažiau kaip 1 m aukščio (skirtumas tarp kranto linijos altitudės ir šlaito viršutinės briaunos altitudės); kanalo pakrantės šlaitas yra vagos šlaitas.

**Paplūdimys** (pagal HN: 92:2007) – patogus ilsėtis (sportuoti), maudytis smėlio (žvyro, žvirgždo ar kriauklelių) ruožas, esantis aukščiau atabrado nuolaidžiame jūros, ežero ar upės krante, įrengtame laikantis higienos reikalavimų.

**Paplūdimys** (pagal LR turizmo įstatymą) – sausumos ir su ja besiribojančio vandens telkinio dalis, skirta poilsiui organizuoti.

**Paviršinio vandens telkinio apsaugos zona** (toliau – Apsaugos zona) – prie paviršinio vandens telkinio nustatomas pakrantės (su paviršiniu vandens telkiniu besiribojančios sausumos) ruožas (teritorija), kuriame ribojama ūkinė veikla, galinti neigiamai paveikti paviršinį vandens telkinį.

**Paviršinio vandens telkinio pakrantės apsaugos juosta** (toliau – Apsaugos juosta) – prie paviršinio vandens telkinio nustatoma su paviršiniu vandens telkiniu besiribojanti paviršinio vandens telkinio apsaugos zonos dalis, kurioje vykdoma ūkinė veikla gali turėti tiesioginį neigiamą poveikį paviršiniam vandens telkiniui arba riboti jo naudojimo visuomenės poreikiams galimybes, todėl joje draudžiama tam tikra ūkinė veikla.

**Pažintinis takas** – takas, skirtas pėstiesiems, transporto priemonių be variklio naudotojams ar žirgų turizmui, įrengtas sudarant sąlygas susipažinti (aplankyti) su lankomais objektais, savitais regionais, su šalia jo pastatytais informacijai skirtais ir kitais mažaisiais kraštovaizdžio architektūros statiniais ar įrenginiais.

**Poilsio vietė** – laikinai apsistoti be nakvynės skirta teritorija, kurioje gali būti įrengiami mažieji kraštovaizdžio architektūros statiniai, lauzavietės, automobilių stovėjimo aikštelė.

**Poilsio aikštelė** – tai aikštelė, kurioje automobilių stovėjimo zonos atskirtos nuo važiuojamosios dalies, ir kuri įrengta transporto priemonių vairuotojams ir keleiviams sustoti trumpalaikiam poilsiui ir maisto vartojimui.

**Prieplauka** – stacionari arba plaukiojanti (debarkaderis) laivų priplaukimo, stovėjimo, pakrovimo, iškrovimo, išplaukimo vieta, neturinti visų uostui būdingų požymių. Uostas yra vidaus vandenų akvatorija ir kranto teritorija su joje esančiais pastatais ir įrenginiais, skirta laivams į plaukti, stovėti, juos remontuoti, iškrauti, pakrauti ir išplaukti.

**Rekreaciniai pastatai** – viešbučių ir poilsio paskirties pastatai ir jų grupės, kuriuose teikiamos apgyvendinimo paslaugos (turizmo centrai ir bazės, poilsio namai, viešbučiai, kempingai, nakvynės namai, moteliai, svečių namai, vasarnamiai), ir gydymo paskirties pastatai (sanatorijos, sveikatingumo kompleksai).

**Rekreaciniai statiniai ir įrenginiai** – apžvalgos bokštai, poilsio (žaidimo), apžvalgos aikštelės (regyklos) su įranga (pakiluma, specialiais žiūronais, kt.), pažintiniai takai, miestų, miestelių aikščių, parkų, skverų ir kitų želdynų, paplūdimių statiniai ir įrenginiai.

**SPA (sveikata per vandenį) paslaugos** – kvalifikuotų specialistų tam įrengtose patalpose atliekamos ir (arba) prižiūrimos procedūros, kurioms atlikti gali būti naudojamas vanduo ir kurios skirtos fizinei ir psichinei sveikatai gerinti, atsipalaiduoti, gerai savijautai skatinti, kūnui gražinti ir lepinti.

**Stovyklavietė** – poilsiui su nakvyne skirta teritorija, kurioje gali būti teikiama turistinės stovyklos paslauga. Joje gali būti įrengiami mažieji kraštovaizdžio architektūros statiniai,

automobilių stovėjimo aikštelė, įranga maistui ruošti, laužavietės, sudaromos sąlygos higienos poreikiams tenkinti, atliekoms surinkti, poilsiui organizuoti.

**Sveikatos turizmas** – turizmo rūšis, kai keliaujama siekiant pagerinti sveikatą – gauti asmens sveikatos priežiūros (sveikatinimo) ir (arba) sveikatingumo paslaugų.

**Tvenkinys** – tai dirbtinis vandens telkinys, kuris įrengiamas užtvenkiant vandens tėkmę vandentakyje, žemės paviršiaus įdauboje ar pylimu apsuptame plote.

**Verslo turizmas** – turizmo rūšis, kai keliaujama profesiniais ar darbo tikslais, siekiant įgyti profesinių žinių ir jas papildyti, susijusi su dalykiniais susitikimais, parodų lankymu, dalyvavimu seminaruose, konferencijose, kongresuose.

**Viešojo turizmo ir poilsio infrastruktūra** – nuosavybės teise valstybei ar savivaldybėms priklausantys stacionarūs ar laikini statiniai ir įrenginiai, kiti objektai (turizmo trasos, pėsčiųjų (dviračių) takai, poilsio, apžvalgos ar stovėjimo aikštelės, stovyklavietės ir jų įrenginiai, paplūdimių įrenginiai, informacijos, higienos ir atliekų surinkimo, kiti renginių, lankytojų aptarnavimo ir poilsio objektai), skirti rekreacinių teritorijų ir turistinių objektų lankymui ir (ar) poilsio organizavimui.

**Žalioji (ekologinis) turizmas** – turizmo rūšis, kai pagrindinis kelionės tikslas – stebėti gamtos ir vietos kultūrinės apraiškas, nedarant neigiamo poveikio aplinkai ir suteikiant vietos gyventojams socialinės ekonominės veiklos galimybių. Žalioji (ekologinis) turizmas apima kaimo turizmo paslaugas, lėtąjį, edukacinį ir aktyvųjį turizmą (dviračių, vandens, pėsčiųjų, kitokį) ir keliavimą gamtinėje aplinkoje, naudojantis savo fizinėmis ir dvasinėmis jėgomis ar siekiant jas atgauti. Lietuvos Respublikos saugomų teritorijų įstatyme ir jo įgyvendinamuosiuose teisės aktuose vartojama pažintinio turizmo sąvoka.

## II. ESAMOS BŪKLĖS ANALIZĖ

### 2.1. GEOGRAFINĖ IR ADMINISTRACINĖ PLANUOJAMOS TERITORIJOS PADĖTIS, DEMOGRAFIJA

Ignalinos rajonas yra labiausiai į rytus nutolusiame Lietuvos pakraštyje, ribojasi su Utenos, Švenčionių ir Zarasų rajonais, Visagino savivaldybe ir Baltarusijos Respublika. Rajone esantis pasienio ruožas – rytinė Europos Sąjungos siena.

Bendras rajono plotas – 150,5 tūkst. ha, iš jų 24,3 tūkst. ha užima dirbtinės dangos, 61,6 tūkst. ha - žemdirbystės teritorija, 50,6 tūkst. ha – miškai ir kitos gamtinės teritorijos, 14,0 tūkst. ha – vandens telkiniai.

Ignalinos seniūnija apima 262 km<sup>2</sup> plotą, turi 1 699 gyventojus bei apima seniūnijos centrą – Ignaliną ir 74 kaimus. Didžiausios gyvenvietės: Strigailiškis, Bėčiūnai, Girminiai, Kazokinė, Palūšė. Seniūnijoje veikia Ignalinos rajono savivaldybės viešosios bibliotekos Palūšės kaimo filialas; Ignalinos rajono savivaldybės viešosios bibliotekos Strigailiščio kaimo filialas; Strigailiščio kaimo seklyčia; 250 metų senumo Palūšės Šv. Juozapo bažnyčia (architektūrinis paminklas); Lietuvos valstybinio žuvivaisos ir žuvininkystės tyrimų centro Ignalinos skyrius; aerodromas su skraidybos mokymo centru; Lietuvos kaimo turizmo asociacijos Ignalinos skyrius; VŠĮ turizmo centras „Palūšė“, kiti turizmui aktualių paslaugų teikėjai.

Ignalina – miestas šiaurės Rytų Lietuvoje, Utenos apskrityje, 110 km į šiaurę nutolęs nuo Vilniaus. 2013 metų duomenimis Ignalinoje gyveno 5 772 gyventojai. Pro miestą eina istorinis Sankt Peterburgo – Varšuvos geležinkelis. Ignalinos mieste telkšo Žaliasių ežeras, Gavaitis, greta miesto – Gavio, Paplovinio, Palaukinio, Ilgio, Juodinio, Agarinio, Gulbinio, Mekšrinio ežerai. Žaliasių ežero pakrantėje stovi apžvalgos bokštas.

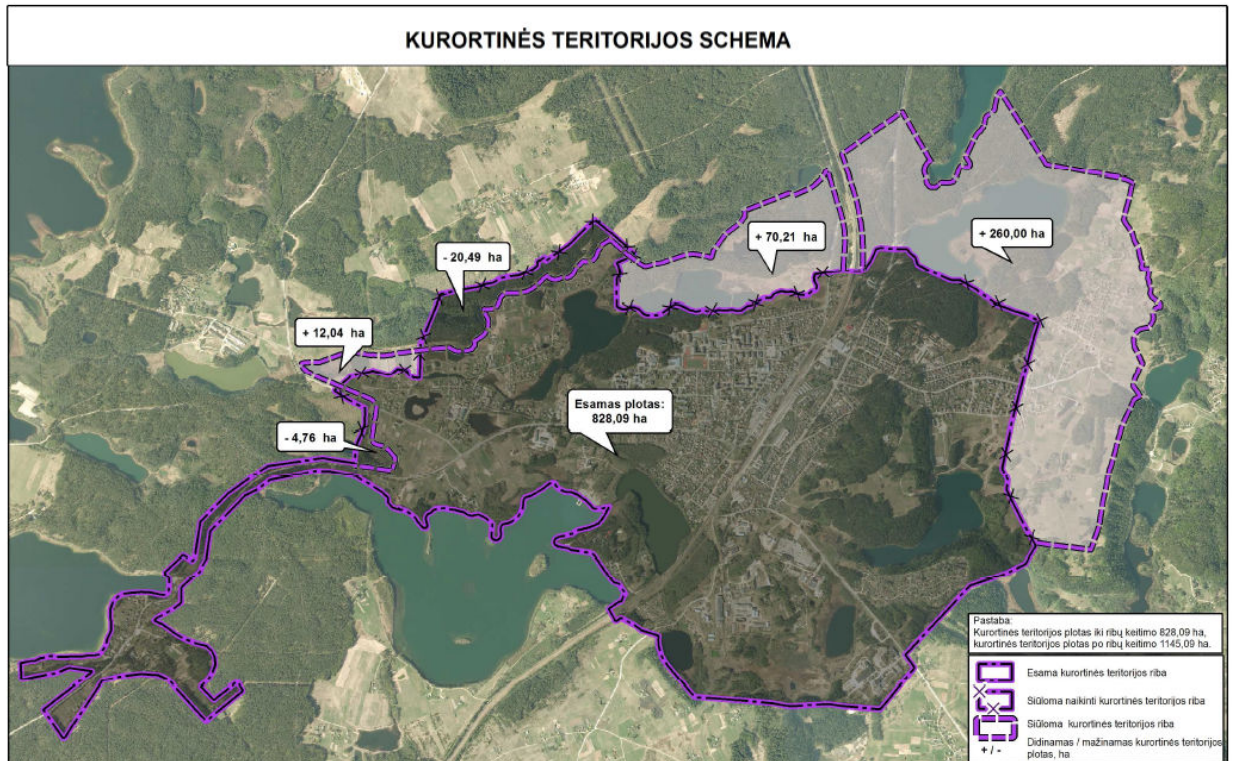
Strigailiškis – kaimas, seniūnaitijos centras, Ignalinos rajone, prie vakarinio Ignalinos pakraščio, Aukštaitijos nacionalinio parko teritorijoje. Jis yra įsikūręs tarp Ignalinos miesto ir Palūšės kaimo. 2011 metų duomenimis, Strigailiškyje gyveno 275 gyventojai. Strigailiškis nuo seno buvęs žvejų kaimelis. Jame veikė pats didžiausias visoje šalyje žuvininkystės ūkis, o dabar yra įsikūręs Lietuvos valstybinis žuvivaisos ir žuvininkystės tyrimų centro filialas. Strigailiškyje įsikūrusios kaimo turizmo sodybos, veikia žuvininkystės muziejus, biblioteka, puoselėjamos maisto paveldo tradicijos restorane „Romnesa“.

Palūšė – kaimas, įsikūręs už 4 km į pietvakarius nuo Ignalinos, seniūnaitijos centras. Palūšėje veikia Aukštaitijos nacionalinio parko direkcija. 2011 metų duomenimis Palūšėje gyveno 92 gyventojai. Į vakarus nuo kaimo telkšo Lūšių ežeras. Palūšėje yra medinė Palūšės Šv. Juozapo bažnyčia (pastatyta 1757 m., seniausia medinė bažnyčia Lietuvoje), varpinė ir koplytėlė – Kultūros vertybių registre registruotas architektūros kompleksas. Šalia bažnyčios archeologų pastangomis atkurta akmens amžiaus gyvenamojo būsto ir pilkapio ekspozicija. Palūšėje įsikūręs turizmo centras, biblioteka. Kaimas tradiciškai garsėja kaip turizmo traukos centras. Palūšės apylinkėse išlikę du pilkapynai.

Girminiai – kaimas yra prie pat Ignalinos miesto rytinio pakraščio, seniūnaitijos centras. 2011 metais Girminiuose gyveno 135 gyventojai. Girminių gyvenamoji vietovė ribojasi su Ažušilės kraštovaizdžio draustiniu. Pietrytinėje Girminių pusėje telkšo Žiezulinio ežeras.

Bėčiūnai – kaimas yra apie 2 km į pietryčius nuo Ignalinos, seniūnaitijos centras. 2011 metais Bėčiūnuose gyveno 164 gyventojai. Kaimas įsikūręs Ažušilės kraštovaizdžio draustinyje, šalia kelio Ignalina–Švenčionys. Netoli prateka Rudinės upelis, telkšo Daržinėlis, Gulbinės ir kiti ežerai.

2007 m. liepos 4 d. LR Vyriausybės nutarimu Nr. 688 „Dėl kurortinės teritorijos statuso suteikimo Ignalinos miesto, Strigailiščio ir Palūšės kaimų dalių teritorijai“ (Žin., 2007, Nr. 78-3136) buvo nustatytos kurortinės teritorijos ribos, kurias Ignalinos miesto bendrojo plano sprendiniuose siūloma optimizuoti. Vyriausybės nutarimu patvirtintą kurortinės teritorijos 828 ha plotą siūloma išplėsti iki 1145 ha. Kaip neatsiejamos vieningos rekreacinės sistemos dalys į kurortinės teritorijos ribas integruojami numatomas miško parkas ir miesto miškai šiaurinėje Ignalinos pusėje (+ 70,21 ha), Girminių ir Poviliškės kaimų dalys (+260 ha), Strigailiščio kaimo dalis (12,04 ha). Kurortinės teritorijos riba sutapatinama su siūloma miesto administracine ir Aukštaitijos nacionalinio parko ribomis, todėl dvi teritorijos Strigailiščio teritorijoje išjungiamos iš kurortinės teritorijos ribų (-4,76 ha ir -20,49 ha) (žr. 2.1 pav.).



2.1. pav. Kurortinės teritorijos schema (pagal Ignalinos m. bendrojo plano sprendinius. UAB „Urbanistika“, 2011 m.)

Taigi, šiame specialiajame plane nagrinėjamos: Ignalinos miestas, Strigailiščio ir Palūšės kurortinės teritorijos bei gretimos teritorijos, kurių bendras plotas yra 1476 ha.

## 2.2. REKREACIJOS IŠTEKLIŲ ANALIZĖ

Pagal „Turizmo ir rekreacijos schemų ir planų (projektų) rengimo taisykles“ rekreaciniams ištekliams priskiriama: gamtiniais ištekliais, kultūros paveldo objektai, kitos rekreacijai skirtos teritorijos bei turizmo paslaugų ir poilsio infrastruktūros objektai.

Pagrindiniais veiksniais, įtakančiais rekreacinių teritorijų tvarkymo strategijos formavimą laikomi:

- gamtinės aplinkos išteklių turtingumas;
- kultūros paveldo turtingumas;
- esamas rekreacinės infrastruktūros išvystymo lygis;

- vietos gyventojų ekonominės galimybės,
- aplinkos sveikumas;
- aplinkos ekologinis atsparumas.

Išsami visų aukščiau minėtų veiksnių analizė yra pateikta Ignalinos miesto, Palūšės ir Strigailiščio kaimų kurorto statusui įgyti galimybių studijoje (2012 m., UAB „Kadoro konsultacijos“), todėl šio plano esamos būklės analizės skyriuje tik bendrai apžvelgiami pagrindiniai veiksniai.

### **2.2.1. GAMTINĖS APLINKOS IŠTEKLIAI**

Teritorijos kraštovaizdžio estetinę vertę lemia gamtinių komponentų – miškų masyvu, tvenkinių, upių ir jų slėnių, kitų natūralių biotopų, kurie užtikrina biologinę įvairovę ir jos išsaugojimą, gausa.

#### **Paviršiniai vandens telkiniai**

Gamtiniu požiūriu kiekvienas telkinys yra nepakartojamas ir svarbus kraštovaizdžio elementas – su savo vandens ištekliais, augalų ir gyvūnų rūšimis, savo poveikiu paviršinio vandens nuotėkio ir mikroklimato formavimui. Vienos iš svarbiausių yra telkinių atliekamos ekologinė (kraštovaizdžio ekologinės pusiausvyros stabilumo palaikymas) ir gamtosauginė funkcijos. Kita vertus, labai svarbios yra ir socialinės – ūkinės telkinių atliekamos funkcijos: rekreacinė (pasyvus ir aktyvus poilsis, mėgėjiška žvejyba, vandens turizmas) ir žuvininkystė.

Ignalinos mieste vandens telkiniai užima 43,42 ha, kas sudaro 7,2 % miesto teritorijos, Strigailiškyje – 52 ha, kas sudaro 23 % teritorijos, Palūšė ribojasi su paviršiniu vandens telkiniu (Lūšių ež.). Gretimose teritorijose vandens telkiniai užima: Poviliškėse–Girminiuose – 14,45 ha plotą (6 %) teritorijos, Bėčiūnuose – 0,12 ha plotą, kas sudaro 0,15 % teritorijos.

Vertingiausi ekologiniu, rekreaciniu, gamtosauginiu ir kitais aspektais telkiniai yra įtraukti į valstybinės reikšmės vidaus vandens telkinių sąrašą, patvirtintą Lietuvos Respublikos Vyriausybės.

Be to, pagal Lietuvos Respublikos aplinkos ministro 2013 m. sausio 2 d. įsakymą Nr. D1-4 „Dėl vandens telkinių tvarkymo tipinių planų ir vandens telkinių pagal žuvininkystės vystymo kryptis sąrašų patvirtinimo“ ežerai ir tvenkiniai yra skirstomi pagal žuvininkystės vystymosi kryptis:

- ešerinis vandens telkinys;
- karpinis vandens telkinys;
- karšinis vandens telkinys;
- karšinis vandens telkinys (kuriame gyvena sterkai);
- lydekinis vandens telkinys (kuriame gausu lydekų);
- lydekinis vandens telkinys (kuriame gausu karosų, lynų);
- seliavinis vandens telkinys;
- natūralios žuvininkystės vandens telkinys;
- vandens telkinys, kuriame dūsta žuvis;
- kiti vandens telkiniai, nepriskirti jokiai žuvininkystės vystymo kryptčiai.

Pagal Lietuvos Respublikos žemės ūkio ministro ir Lietuvos Respublikos aplinkos ministro 2005 m. sausio 20 d. įsakymą Nr. 3D-37/D1-40 (su 2013 m. gruodžio 11 d. pakeitimais) „Dėl pagrindinės žemės naudojimo paskirties žemės naudojimo būdų turinio, žemės sklypų naudojimo pobūdžių sąrašo ir jų turinio patvirtinimo“, pagal naudojimo būdą vandens ūkio paskirties žemė skirstoma:

- ūkinei veiklai naudojami vandens telkiniai (vandens telkiniai, skirti laivybai, hidrotechnikos statiniams, verslinei žvejybai (išskyrus priskirtus akvakultūros tvenkiniams), vandeniui išgauti, nuotekoms išleisti ir kita);
- rekreaciniai vandens telkiniai (vandens telkiniai, skirti mėgėjų žūklei, vandens sportui, poilsiui, turizmui);
- ekosistemas saugantys vandens telkiniai (ekosistemas saugantys vandens telkiniai, esantys saugomose teritorijose, kurių funkcijos susijusios su ekosistemų apsauga);
- bendro naudojimo paviršiniai vandens telkiniai (kiti vandens ūkio paskirties žemės sklypai, nepriskirti 1, 2 ir 3 punktuose nurodytiems žemės naudojimo būdams).

Paviršinio vandens telkiniai nagrinėjamoje teritorijoje užima 294 ha plotą, tai sudaro 21 % visos teritorijos. Ignalinos, Strigailiščio ir Palūšės kurortinėje teritorijoje bei gretimose teritorijose yra 15 ežerų. Lūšių ir Krakinio ežero pakrantės tik ribojasi su nagrinėjama teritorija. Nagrinėjamoje teritorijoje esančių paviršinių vandens telkinių (ežerų ir tvenkinių) suskirstymas pagal naudojimo būdą, žuvininkystės vystymosi kryptis, nuosavybės formą ir vandens telkinio reikšmę pateikiamas **2.1 lentelėje**.

Ignalinos miesto bendrojo plano sprendiniuose 5 ežerai yra priskirti rekreaciniams vandens telkiniams. Tai – Gavys, Ilgis, Paplovinis, Palaukinis ir Žaliasiai.

**2.1 lentelė.** Ignalinos, Strigailiščio ir Palūšės kurortinės teritorijos bei gretimų teritorijų paviršinių vandens telkinių (ežerų ir tvenkinių) suskirstymas pagal naudojimo būdą, žuvininkystės vystymosi kryptis, nuosavybės formą ir telkinio reikšmę

Eil. Nr.	Vandens telkinio pavadinimas	Vanden-takio kodas/ kvadrato ir ežero Nr.	Plotas, ha	Naudojimo būdas	Žuvininkys-tės vystymo kryptis	Nuosavybės forma, telkinio reikšmė
<b>I. Ežerai</b>						
1.	Agarinis	12130853/44-13	4,0	<i>Nenurodyta</i>	<i>Nenurodyta</i>	Valstybinės reikšmės
2.	Baltys	12130120/32-108	23,6	<i>Nenurodyta</i>	Lydekinis	Valstybinės reikšmės
3.	Daržinėlė	12130852/44-19	3,0	<i>Nenurodyta</i>	<i>Nenurodyta</i>	<i>Nenurodyta</i>
4.	Diemenas	12130856	4,3	Bendrojo naudojimo	<i>Nenurodyta</i>	Privačios nuosavybės
5.	Gavaitis	12131921/44-37	13,1	<i>Nenurodyta</i>	<i>Nenurodyta</i>	<i>Nenurodyta</i>
6.	Gavys	12130180/44-11	124,3	Rekreaciniai	Seliavinis	Valstybinės reikšmės
7.	Ilgis	12130121/32-109	32	Rekreaciniai	<i>Nenurodyta</i>	Valstybinės reikšmės

Eil. Nr.	Vandens telkinio pavadinimas	Vandentakio kodas/ kvadrato ir ežero Nr.	Plotas, ha	Naudojimo būdas	Žuvininkystės vystymo kryptis	Nuosavybės forma, telkinio reikšmė
8.	Krakinis	–	1,01	Kita	<i>Nenurodyta</i>	Privačios nuosavybės
9.	Lūšiai	12130041/32-1	390,9	<i>Nenurodyta</i>	Seliavinis	Valstybinės reikšmės
10.	Mekšrinis	12130171/32-106	5,1	<i>Nenurodyta</i>	<i>Nenurodyta</i>	Valstybinės reikšmės
11.	Palaukinis	12140123/32-104	13,5	Rekreaciniai	Lydekinis	Valstybinės reikšmės
12.	Paplovinis	12140172/32-216	11,6	Rekreaciniai	<i>Nenurodyta</i>	Privačios nuosavybės
13.	Viksvojis	12130850/44-20	4,3	<i>Nenurodyta</i>	<i>Nenurodyta</i>	<i>Nenurodyta</i>
14.	Žaliasiai	12130881/32-118	16,5	Rekreaciniai	Lydekinis	Valstybinės reikšmės
15.	Žiežulinis	12131975/32-115	7,4	<i>Nenurodyta</i>	<i>Nenurodyta</i>	Valstybinės reikšmės
<b>Tvenkiniai</b>						
16.	–	–	2,72	Tvenkinių žuvininkystės ūkių	<i>Nenurodyta</i>	Valstybinis

#### *Paviršinių vandens telkinių apsaugos juostų ir apsaugos zonų nustatymas*

Ignalinos rajono savivaldybės teritorijoje esantiems paviršiniams vandens telkiniams pakrantės apsaugos juostos nustatytos vadovaujantis LR aplinkos ministro 2001–11–07 įsakymu Nr. 540 „Dėl paviršiaus vandens telkinių apsaugos zonų ir pakrančių apsaugos juostų nustatymo taisyklių“ patvirtinimo nuostatomis. Informacija apie Ignalinos, Strigailiščio ir Palūšės kurortinės teritorijos bei gretimų teritorijų paviršinių vandens telkinių apsaugos juostas ir apsaugos zonas pateikta **2.2 lentelėje**.

**2.2 lentelė.** Ignalinos, Strigailiščio ir Palūšės kurortinės teritorijos bei gretimų teritorijų paviršinių vandens telkinių (ežerų ir tvenkinių) apsaugos juostos ir apsaugos zonos

Eil. Nr.	Vandens telkinio pavadinimas	Vandentakio kodas	Telkinio plotas, ha	Apsaugos zonos plotas, m <sup>2</sup>	Apsaugos juostos plotas, m <sup>2</sup>
<b>I. Ežerai</b>					
1.1	Agarinis	12130853	4,0	–	–
1.2	Baltys	12130120	23,6	52,02	5,83
1.3	Daržinėlė	12130852	3,0	4,45	0,7
1.4	Diemenas	12130856	4,3	2,9	0,53
1.5	Gavaitis	12131921	13,1	–	–
1.6	Gavys	12130180	124,3	117,82	13,79
1.7	Ilgis	12130121	32	41,83	4,22

Eil. Nr.	Vandens telkinio pavadinimas	Vandentakio kodas	Telkinio plotas, ha	Apsaugos zonos plotas, m <sup>2</sup>	Apsaugos juostos plotas, m <sup>2</sup>
1.8	Krakinis	-	1,01	-	-
1.9	Lūšiai	12130041	390,9	38,54*	5,2*
1.10	Mekšrinis	12130171	5,1	13,0	2,23
1.11	Palaukinis	12140123	13,5	38,63	3,01
1.12	Paplovinis	12140172	11,6	22,72	1,15
1.13	Viksvojis	12130850	4,3	12,80	2,85
1.14	Žaliasiai	12130881	16,5	1,58	1,58
1.15	Žiežulinis	12131975	7,4	13,89	6,3
<b>II. Tvenkiniai</b>					
2.1	-	-	2,72	3,56	3,56

\* nagrinėjamoje teritorijoje

#### Rekreacinė veikla prie vandens telkinių

Rekreacinė veikla prie vandens telkinių labai įvairi – trumpalaikis ir ilgalaikis, stacionarus ir mobilus poilsis bei įvairiausios sezoninio turizmo formos. Didžiausia apkrova tenka toms teritorijoms, kur yra palankiausias poilsivimui sąlygos (tinkamos maudytis vandens telkinių pakrantės ir sausi vidutinio amžiaus ar brandūs pušynai), tame tarpe ir rekreacinės infrastruktūros elementai – įrengtos maudyklos ir paplūdimiai, atokvėpio vietos, stovyklavietės, poilsivietės, poilsio namai, kempingai. Lentelėje 2.3 pateikiama informacija apie rekreacinę infrastruktūrą, kuri yra įrengta prie paviršinių vandens telkinių (ežerų) nagrinėjamoje teritorijoje. Rekreacinių objektų fotofiksacija pateikta **4.2 priede**.

**2.3 lentelė.** Rekreacinė infrastruktūra prie vandens telkinių

Eil. Nr.	Vandens telkinio pavadinimas	Atokvėpio vietos	Stovyklavietės	Poilsivietės	Lauko sporto aikštelė	Maudyklos ir paplūdimiai	Prieplauka	Tualetai
1.	Agarinis	-	-	-	-	-	-	-
2.	Baltys	-	-	-	-	-	-	-
3.	Daržinė	-	-	-	-	-	-	-
4.	Diemenas	-	-	-	-	-	-	-
5.	Gavaitis	-	-	-	-	-	-	-
6.	Gavys	-	-	-	1	2	-	1
7.	Ilgis	3	-	-	1	1	-	1
8.	Krakinis	-	-	-	-	-	-	-
9.	Lūšiai	2	2	1	1	3	2	2
10.	Mekšrinis	-	-	-	-	-	-	-
11.	Palaukinis	1	-	-	-	1	-	-
12.	Paplovinis	1	-	-	-	-	-	-
13.	Viksvojis	1	-	-	-	-	-	-
14.	Žaliasiai	1	-	-	-	1	-	-
15.	Žiežulinis	-	-	-	-	-	-	-



## Miškai

Siekiant geriau suderinti biologinės įvairovės išsaugojimo ir miškų produktyvumo didinimo bei jų naudojimo, tame tarpe ir rekreacinio, funkcijas, Ignalinos rajono, kaip ir visos Lietuvos miškai, pagal ūkininkavimo režimą ir pagrindinę funkcinę paskirtį skirstomi į keturias grupes ir visą eilę pogrupių. LR Vyriausybės 2002 m. spalio 21 d. nutarimu Nr. 1651 „Dėl Alytaus, Klaipėdos, Marijampolės, Šiaulių, Tauragės, Telšių, Utenos ir Vilniaus apskričių miškų priskyrimo miškų grupėms” (Žin., 2002, 108-4800) dalis miškų yra priskirti specialios paskirties rekreacinių miškų grupei (II B). Tai – miško parkai, miestų miškai, valstybinių parkų rekreacinių zonų miškai, rekreaciniai miško sklypai ir kiti poilsiui skirti miškai. Ūkininkavimo tikslas juose – formuoti ir išsaugoti rekreacinę miško aplinką. Pagal funkcinės paskirties ypatumus šios grupės miškai yra dalijami į kelis pogrupius:

- miško parkus, skirtus tenkinti visuomenės rekreacines reikmes, sudaryti sąlygas, palankias poilsiui, turizmui, pasivaikščiavimui, sportui, kultūrinei ir kitai veiklai gamtoje, kartu mažinant šios veiklos žalingą poveikį aplinkai ir išsaugant šių miškų stabilumą;
- kurortų miškus, skirtus išsaugoti mineralinių vandenių, gydomojo purvo išteklius ir jų aplinką, kitas įdomiąsias kurorto gamtos vertybes, sudaryti sąlygas, palankias kurorto naudotojams (lankytojams) būti gamtoje, maksimaliai pritaikyti miškus šiam tikslui, kartu išsaugoti jų stabilumą;
- rekreacinius miško sklypus, skirtus tenkinti visuomenės poreikius trumpam poilsiavimui gamtoje, pasivaikščiavimams, sportui, stovyklavimui, pritaikant miškus šioms funkcijoms atlikti;
- miestų miškus, skirtus tenkinti miestų gyventojų rekreacines, sanitarijos, higienos reikmes, sudaryti sąlygas, palankias rekreacijai, masiniams renginiams gamtoje, gryninti miestų orą, gerinti jų estetinį vaizdą, formuoti ir palaikyti tam tinkamus medynus.

Rekreacinių miškų sklaida nagrinėjamoje teritorijoje pateikiama brėžiniuose, tačiau pogrupiai plane dėl mastelio ir plano pobūdžio neišskiriami.

Miškai nagrinėjamoje teritorijoje užima 455 ha plotą, tai sudaro 31 % visos teritorijos. Ignalinos mieste miškų ūkio paskirties žemė užima 165,25 ha, kas sudaro 27,3 % miesto teritorijos. Strigailiškyje – 68,3 ha, kas sudaro 29,4 % teritorijos. Gretimose teritorijose miškų ūkio paskirties žemė užima: Poviliškėse–Girminiuose – 112,32 ha plotą (40,4 %) teritorijos, Bėčiūnuose – 22,08 ha plotą, kas sudaro 26 % teritorijos.

Miškininkai paskutiniu metu ypač daug dėmesio skiria valstybinių miškų pritaikymui visaverčiam lankymui ir poilsiui gamtoje. Rūpinamasi kraštovaizdžio objektų išsaugojimu, sudaromos sąlygos visuomenei su jais susipažinti, kuriant rekreacinę infrastruktūrą miškuose, Pažintinių ir mokomųjų objektų kūrimas tarnauja švietėjiškais ir edukaciniais tikslais.

Nagrinėjamoje teritorijoje esančius miškus tvarko ir prižiūri Ignalinos miškų urėdija bei Aukštaitijos nacionalinis parkas. Valstybinių miškų sistemoje sėkmingai kuriama viešoji turizmo infrastruktūra. Plėtojant, tvarkant ir prižiūrint rekreacinės infrastruktūros objektus valstybiniuose miškuose, tenkinamos socialinės, edukacinės visuomenės reikmes, formuojamas estetiškas kraštovaizdis, kartu išsaugant medynų ir aplinkos stabilumą, saugant mišką nuo rekreacinės digresijos, gaisrų, šiuokšlinimo ir kt. Tačiau privačių miškų savininkai dar neturi miškų tvarkymo ir panaudojimo rekreacijai tradicijų.

### Saugomos teritorijos

Ignalinos rajone saugomos teritorijos užima 60 % savivaldybės ploto. Ignalinos rajone yra ir Europos ekologinio tinklo „Natura 2000“ objektų, kurių apsauga yra orientuota į buveinių ir paukščių apsaugai svarbių teritorijų išsaugojimą, palaikymą, natūralių buveinių tipų, gyvūnų ir augalų rūšių atkūrimą. Šie objektai užima apie 38 % visos rajono teritorijos. Rajone paukščių apsaugai svarbios didžiausios teritorijos yra Vakarinė Aukštaitijos nacionalinio parko dalis, buveinių apsaugai svarbios teritorijos – Aukštaitijos nacionalinis parkas, Gražutės regioninis parkas, Adučiškio pelkė ir kitos (žr. 2.4 lentelę).

**2.4 lentelė.** Ignalinos rajono savivaldybėje įsteigtos saugomos teritorijos (*BAST – buveinių apsaugai svarbios teritorijos, PAST – paukščių apsaugai svarbios teritorijos*)

Eil. Nr.	Saugoma teritorija	Plotas savivaldybėje, ha	Visas plotas, ha
1	Nevaišių geomorfologinis draustinis (Valstybės saugomas)	282,4	282,4
2	Dynos hidrografinis draustinis (Valstybės saugomas)	583,95	586,63
3	Vytėnų telmologinis draustinis (Valstybės saugomas)	266,74	266,74
4	Milašiaus telmologinis draustinis (Valstybės saugomas)	655,79	655,81
5	Adučiškio telmologinis draustinis (Valstybės saugomas)	271,41	845,69
6	Pušnies telmologinis draustinis (Valstybės saugomas)	779,4	779,4
7	Smalvo kraštovaizdžio draustinis (Valstybės saugomas)	311,53	2225,28
8	Ažušilės kraštovaizdžio draustinis (Valstybės saugomas)	792,01	792,01
9	Aukštaitijos nacionalinis parkas	22967,28	41154,13
10	Gražutės regioninis parkas	4059,31	29471
11	Labanoro regioninis parkas	10,02	55305,41
12	Sirvėtos regioninis parkas	1613,39	9043,81
13	Adučiškio-Guntauninkų miškų biosferos poligonas	1826,84	5669,92
14	Svylos biosferos poligonas	356,82	357,13
15	Birvėtos biosferos poligonas	1239,38	1239,76
16	Adučiškio pelkė (BAST)	1597,15	4075,74
17	Pušnies pelkė (BAST)	779,4	778,89
18	Smalvos ir Smalvykščio ežerai ir pelkės (BAST)	311,53	2225,28
19	Dietkauščiznos pievos (BAST)	146,56	147,49
20	Mergežerio ežeras (BAST)	0,47	11,01
21	Merkmenio ežeras (BAST)	40,86	42,37

22	Šakeliškės pievos (BAST)	110,62	114,8
23	Aukštaitijos nacionalinis parkas (BAST)	19545,13	33226,87
24	Didžiagirio miškas (BAST)	800,74	800,74
25	Drūkšių ežeras (BAST)	425,47	3611,62
26	Gervelės pelkė (BAST)	373,3	373,3
27	Gražutės regioninis parkas (BAST)	3679,02	26125,36
28	Labanoro regioninis parkas (BAST)	10,02	53198,23
29	Rūžo ežeras (BAST)	204,85	204,85
30	Sungardo ežeras (BAST)	116,68	116,68
31	Dysnų ir Dysnyškščio apyežerių šlapžemių kompleksas (PAST)	4016,56	4016,56
32	Svylos upės slėnis (PAST)	356,82	357,13
33	Adutiškio-Guntauninkų miškai (PAST)	1826,84	5669,92
34	Šiaurės rytinė Gražutės regioninio parko dalis (PAST)	251,42	5699,85
35	Labanoro giria (PAST)	10,02	53198,24
36	Vakarinė Aukštaitijos nacionalinio parko dalis (PAST)	20715,96	35005,17
37	Drūkšių ežeras (PAST)	425,47	3612,33
38	Birvėtos šlapžemės (PAST)	1239,38	1239,76

Rengiant Ignalinos, Strigailiščio ir Palūšės kurortinės teritorijos bei gretimų teritorijų specialiojo plano esamos būklės analizės dalį, saugomų teritorijų išsidėstymo atžvilgiu buvo išnagrinėta visa nagrinėjama teritorija. Informacija yra pateikiama **2.5 lentelėje**.

Visos saugomos teritorijos pažymėtos pagrindiniame Specialiojo plano esamos būklės analizės brėžinyje.

**2.5 lentelė.** Saugomos teritorijos nagrinėjamos teritorijos atžvilgiu

Eil. Nr.	Gyvenamosios vietovės pavadinimas	Informacija apie artimiausias Natura 2000 teritorijas (pavadinimas, atstumas)	Informacija apie artimiausias nacionalines saugomas teritorijas (pavadinimas, atstumas)
1.	Bėčiūnai	Vakarinė Aukštaitijos nacionalinio parko dalis (2,9 km)	Ažušilės kraštovaizdžio draustinis (0,5 km), Aukštaitijos nacionalinis parkas (2,9 km)
2.	Ignalina–Strigailiškis	Vakarinė Aukštaitijos nacionalinio parko dalis (Strigailiščio gyv. vietovė ribojasi su saugoma teritorija), Aukštaitijos nacionalinis parkas (Strigailiščio gyv. vietovė ribojasi su saugoma teritorija)	Aukštaitijos nacionalinis parkas (Strigailiščio gyv. vietovė ribojasi su saugoma teritorija), Petriškės geomorfologinis draustinis (Strigailiščio gyv. vietovė ribojasi su saugoma teritorija), Siūrių telmologinis draustinis (1,3 km), Ažušilės kraštovaizdžio draustinis (1 km), Asalnų hidrografinis draustinis (1,4 km)

3.	Palūšė	Vakarinė Aukštaitijos nacionalinio parko dalis (gyv. vietovė ribojasi su saugoma teritorija), Aukštaitijos nacionalinis parkas (gyv. vietovė ribojasi su saugoma teritorija)	Aukštaitijos nacionalinis parkas (gyv. vietovė patenka į saugomą teritoriją), Asalnų hidrografinis draustinis (1,2 km), Petriškės geomorfologinis draustinis (1,9 km), Siūrių telmologinis draustinis (2,2 km)
----	--------	--	--

### Saugomos buveinės ir gyvūnų ar augalų rūšys

Informacija apie jose saugomas gyvūnų, augalų rūšis ar natūralias buveines pateikta 2.6 lentelėje.

2.6 lentelė. Informacija apie Natura 2000 teritorijose saugomas gyvūnų, augalų rūšis ar natūralias buveines

Eil. Nr.	Saugomos vietovės pavadinimas, plotas	Vertybės, dėl kurių atrinkta vietovė	Gyvenamosios vietovės pavadinimas
1.	Aukštaitijos nacionalinis parkas (BAST), 19545,13	3140, Ežerai su menturdumblių bendrijomis 3150, Natūralūs eutrofiniai ežerai su plūdžių arba aštrių bendrijomis 3160, Natūralūs distrofiniai ežerai 6410, Melvenynai 7110, Aktyvios aukštapelkės 7140, Tarpinės pelkės ir liūnai 7160, Nekalkingi šaltiniai ir šaltiniuotos pelkės 7210, Žemapelkės su šakotąja ratainyte 7230, Šarmingos žemapelkės 9010, Vakarų taiga 9050, Žolių turtingi eglynai 9080, Pelkėti lapuočių miškai 91D0, Pelkiniai miškai Šarvuotoji skėtė Kūdrinis pelėausis Pelkinė uolaskėlė Plačialapė klumpaitė Ūdra	Ignalina-Strigailiškis (Strigailiškio gyv. vietovė ribojasi su saugoma teritorija), Palūšė (gyv. vietovė ribojasi su saugoma teritorija)
2.	Vakarinė Aukštaitijos nacionalinio parko dalis (PAST), 20715,96 ha	Juodieji pesliai ( <i>Milvus migrans</i> ), žuvininkai ( <i>Pandion haliaetus</i> ), griežlės ( <i>Crex crex</i> ), žvirblinės pelėdos ( <i>Glaucidium passerinum</i> ), lututės ( <i>Aegolius funereus</i> ), žalvarniai ( <i>Coracias garrulus</i> )	Ignalina-Strigailiškis (Strigailiškio gyv. vietovė ribojasi su saugoma teritorija), Palūšė (gyv. vietovė ribojasi su saugoma teritorija)

### Gamtiniai gydomieji ištekliai

Ignalinoje iš 460 metrų gylio gręžinio išgaunamas mineralinis vanduo. Sūrymo mineralizacija – daugiau nei 50 gramų litre (vandenyje taip pat yra geležies, kalcio, kalio, magnio, natrio, cinko ir kt. naudingų mineralinių medžiagų). Mineralinis vanduo yra naudojamas gydymo tikslais nuo 2014 metų.

### **Apibendrinimas**

Nagrinėjama teritorija yra labai ežeringa. Čia išsidėstę 15 ežerų, iš kurių didžiausiu turizmo potencialu pasižymi Žaliasiai, Gavys, Ilgis, Paplovinis ir Lūšiai. Prie šių ežerų yra suformuota rekreacinė infrastruktūra, teikiamos įvairios turizmo paslaugos.

Nagrinėjamoje teritorijoje miškai užėmė 445 ha arba 31 proc. visos nagrinėjamos teritorijos. Miškai yra svarbi kraštovaizdžio ir rekreacinių resursų dalis į teritoriją pritraukianti lankytojų iš visos šalies, o sausų pušynų oras sudaro puikias sąlygas klimatinei reabilitacijai.

Taigi, nagrinėjamoje teritorijoje gamtiniai rekreaciniai išteklių sukuria tinkamas sąlygas vystyti įvairias turizmo rūšis ir formas: sveikatingumo turizmą, dalykinį (konferencijų) turizmą, ekologinį – pažintinį turizmą, vandens turizmą, kaimo turizmą, aktyvaus poilsio turizmą, sveikatingumo turizmą ir t.t. Šių išteklių pagrindu gali būti plėtojamos visų lygmenų – nacionalinės, regioninės ir lokalinės reikšmės rekreacinės sistemos.

## **2.2.2. KULTŪROS IŠTEKLIAI**

### **Kultūros paveldas**

Ignalinos mieste užregistruotos šios kultūros vertybės: Ignalinos pilkapynas, vad. Švedų kapais (unikalus kodas 12066), Ignalinos gatvių tinklas, aikštės planas (unikalus kodas 17082), kapinės (unikalus kodas 10837), Partizanų kapinės (unikalus kodas 2796), Senosios žydų kapinės (unikalus kodas 20570), Vandentiekio bokštas (unikalus kodas 21300), Senojo Daugėliškio–Ignalinos–Strūnaičio trakto dalis ir tęsinys su tiltu (unikalus kodas 2481), Kryžius (unikalus kodas 17269), krosnis (unikalus kodas 22996), krosnis (dvipusė) (unikalus kodas 2295), žudynių vieta ir kapas (unikalus kodas 21966).

Palūšėje užregistruotos šios kultūros vertybės: Šv. Juozapo parapiinės bažnyčios kompleksas (unikalus kodas 947) ir paminklas (unikalus kodas 12154). Kompleksą sudaro: bažnyčia (unikalus kodas 22378), varpinė (unikalus kodas 22379); koplytėlė (unikalus kodas 22380).

Strigailiškyje, Poviliškėse, Girminiuose ir Bėčiūnuose užregistruotų kultūros vertybių nėra.

### **Kultūros vertybės ir lankytinos vietos**

Svarbią Ignalinos miesto turizmo išteklių dalį sudaro specialaus (dalykinio) intereso objektai: muziejai, galerijos, parodų centrai. Pagrindiniai kultūros židiniai Ignalinos mieste yra muziejai, viešoji biblioteka

Ignalinos rajono viešoji biblioteka veikia Ignalinos mieste ir turi filialus Palūšėje ir Strigailiškyje. Ignalinos bibliotekoje ir visuose filialuose nuolat organizuojami kultūros renginiai ir parodos.

Ignalinos mieste veikia Kultūros ir Sporto centras, kuriame įsikūręs Etninės ir muziejinės veiklos skyrius, kultūros, sporto, dailės, informatikos skyriai, veikia rajono mokinių asociacija.

Palūšėje veikia krašto muziejinė ekspozicija. Ekspozicija įrengta Palūšės bibliotekoje. Istorijos ir kultūros eksponatai supažindina lankytojus su Palūšės krašto praeitimi.

Strigailiščio kaime veikia viena didžiausių Lietuvos šakočių kepyklų, kurioje kiekvieną dieną kepami lietuvių pamėgti šakočiai, taip pat vokiškų, lenkiškų, vengriškų, švedišκών šakočių analogai. Prie kepyklos veikia restoranas – muziejus, kuriame gausu su šakočio kepimo istorija susijusių eksponatų, užsakius specialią programą gali būti demonstruojamas šakočio kepimas.

Prie Ignalinos Kultūros ir Sporto centro, ant Paplovinio ežero kranto, įrengta renginių aikštelė lauko koncertams. Ignalinoje įrengta vasaros estrada, kurioje vyksta tiek tarptautiniai, tiek regioniniai renginiai.

Nagrinėjamoje teritorijoje yra nemažai gamtos ir kultūros paveldo objektų, kuriuos būtų galima panaudoti kultūrinio turizmo plėtroje (žr. **2.7 lentelę**).

**2.7 lentelė.** Svarbiausi lankytini objektai nagrinėjamoje teritorijoje

Objektų rūšys	Objektų pavadinimai
Kultūros, technikos paminklai, muziejai	Žuvininkystės muziejus Palūšės krašto muziejinė ekspozicija Ignalinos krašto muziejus
Bažnyčios	Palūšės Šv. Juozapo parapijinės bažnyčios kompleksas Šv. Jono Krikštytojo bažnyčia Ignalinos m.
Urbanistikos objektai, etnografiniai kaimai	Ignalina Palūšė
Gamtos paveldo objektai, piliakalniai	Ažušilės piliakalnis

### **Kultūriniai ir kiti laisvalaikio renginiai**

Kultūrinių renginių įvairovės pasirinkimas, renginių gausa visais metų laikais yra svarbus veiksnys, galintis paskatinti turizmo plėtrą. Nagrinėjamoje teritorijoje organizuojami tarptautinio, regioninio ir vietinio (savivaldybės) lygmens renginiai. Dalis šių renginių yra kasmetiniai, kai kurie organizuojami kas kelerius metus.

Ignalinos krašto muziejuje nuolat vyksta įvairios parodos.

Jau daugiau kaip 10 metų vyksta tarptautinis liaudiškos muzikos ir šokių festivalis „Ežerų sietuva“. Festivalis vyksta tris dienas, kur viena diena būna skirta Ignalinai. Festivalyje dalyvauja įvairių šalių kolektyvai.

Ignalinoje vyksta Tarptautinis vaikų ir jaunimo teatrų festivalis „Bildučiai“. Festivalis organizuojamas nuo 1996 m., tarptautiniu jis tapo 1998 metais. Festivalis visada sulaukia didžiulio susidomėjimo ir įvairaus amžiaus žiūrovų. Į Ignaliną savo spektaklius atveža teatrai iš Lietuvos, Latvijos, Lenkijos, Baltarusijos.

Ignalinos rajono savivaldybė kartu su Lietuvos mokslų akademija rengia mokslų akademijos dieną. Per akademijos dieną visuomenei skaitomos paskaitos, organizuojama pažintinė programa.

Lietuvos žiemos sporto centre vyksta Lietuvos slidinėjimo čempionatas, Pasaulinė sniego diena, Lietuvos sporto draugijos „Žalgiris“ žiemos sporto žaidynės, Lietuvos biatlono čempionatas, Lietuvos ilgų nuotolių slidinėjimo čempionatas ir slidinėjimo maratonas, ir kiti

sporto renginiai. Ignalinoje kasmet vyksta kalnų dviračių varžybos, kuriose dalyvauja iki 1000 dalyvių.

Palūšėje vyksta kasmetinė „Palūšės regata“, kuri pritraukia daug vandens turizmo mėgėjų.

Taip pat Ignalinoje vyksta ir rajono sporto renginiai: vyrų krepšinio pirmenybės, šaškių, šachmatų pirmenybės, futbolo varžybos.

### **Apibendrinimas**

Kultūros turizmas yra svarbus Ignalinos, Strigailiščio ir Palūšės kurortinės vietovės bei gretimų teritorijų ekonominiai–socialinei plėtrai. Ši veikla generuoja pajamas, gaunamas iš su turizmu susijusių verslų, skatina paveldo naudojimą ir apsaugą, visuomenės domėjimąsi šiuo paveldu, o taip pat skatina kultūros paslaugų plėtrą.

Ignalinos rajono savivaldybėje labiausiai patrauklūs renginiai, kurie susiję su aktyviu poilsiu ir sportu (slidinėjimo varžybos, kalnų dviračių maratonas, Palūšės regata) ir tradicijų puoselėjimu (Užgavėnės, Joninės).

## **2.3. TURIZMO PASLAUGŲ INFRASTRUKTŪROS ANALIZĖ IR PLĖTROS GALIMYBIŲ VERTINIMAS**

### **2.3.1. MAITINIMO PASLAUGOS**

Šiuo metu Ignalinos mieste veikia 4 maitinimo įstaigos: restoranas – kavinė „Žuvėdra“ (Mokyklos g. 11), kavinė Žiemos sporto centre (Sporto g. 3), kavinė Sporto ir pramogų centre (Vasario 16-osios g. 35) ir kavinė „Tėviškėlė“ (Vasario 16-osios g. 2).

Strigailiškyje veikia restoranas „Romnesa“ ir kavinė baras „Barbekiu akademija“. 2005 metais UAB „Romnesa“ tapo Europos kulinarinio paveldo tinklo Rytų Aukštaitijos regiono nare. Be to, organizuoja edukacines „Parodomojo šakočių kepimo“ ir „Pieno kelias“ programas.

Palūšėje vasaros sezono metu veikia baras.

Maitinimo infrastruktūros vystymas nagrinėjamoje teritorijose yra problematiškas dėl didelio turistų srauto sezoniskumo, mažo vietinių gyventojų skaičiaus ir mažos jų perkamosios galios. Rekomenduotina skatinti maitinimo paslaugų įmonių steigimą Palūšėje.

### **2.3.2. APGYVENDINIMO PASLAUGOS**

Ignalinos mieste veikia trimis žvaigždutėmis klasifikuotas viešbutis „Žuvėdra“. Jame įrengti šeimyniniai kambariai su terasomis, standartiniai dviviečiai kambariai ir standartiniai vienviečiai kambariai. Viešbutis – restoranas įsikūręs Ignalinos mieste ant Paplovinio ežero kranto. Viešbutyje yra 10 kambarių, iš kurių 3 liuksai, restorano salė skirta 52 žmonėms, konferencijų salė talpinanti iki 40 žmonių su visa reikiama įranga, įrengtas alaus baras – pokylių salė, mini relaksacijos centras su treniruokliais, sauna, infraraudonųjų spindulių pirtimi, masažo vonia, poilsio kambariu. Šalia relaksacijos centro įrengta pobūvių salytė, mažoji sauna, skirta 2 – 4 žmonėms, atskira pobūvių salė talpinanti iki 10 žmonių, vadinama medžiotojų kambariu.

Ignalinos mieste veikia Jaunimo nakvynės namai. Nakvynės namuose vienu metu gali apsistoti 75 asmenys, kuriems galima pasiūlyti įsikurti 3 – 10-ties vietų kambariuose, su bendru sanitariniu mazgu vienam aukštui.

Ignalinos Sporto ir pramogų centre yra 30 vietų viešbutis.

Lietuvos žiemos sporto centre yra 60 vietų viešbutis. Nakvynė galima ir vasaros tipo namukuose ant ežero kranto. Veikia pirtis ant ežero kranto, yra laisvalaikio infrastruktūra lauke; Komplekse veikia 100 vietų kavinė.

Ignalinoje teikiamos nakvynės ir pusryčių paslaugos gyvenamuosiuose namuose.

Strigailiščio kaime veikia kaimo turizmo sodybos šalia Palaukinio ežero.

Palūšės kaime prie Lūšių ežero veikia svečių namai. Svečių namuose įrengta pokylių salė, talpinanti iki 70 žmonių, baras su terasa. Siūlomi 2-viečiai, 5-viečiai numeriai su visais ar daliniais patogumais.

Palūšės kaime veikia kaimo turizmo sodybos.

Palūšės kaime veikia 14-os aikštelių autokempingas, įsikūręs maždaug 200 m atstumu iki Lūšių ežero. Kempingo virtuvėje yra visa reikalinga įranga maisto gamybai, vyrų ir moterų dušai bei tualetai, pritaikyti ir neįgaliesiems. Kadangi nakvynė kempinge galima tik kemperiuose ar palapinėse, kempingas dirba tik šiltuoju metų laiku.

Daugumoje kaimo turizmo sodybų be įprastų apgyvendinimo paslaugų siūlomos ir kitos turizmo paslaugos: dviračių, baidarių nuoma, maitinimas, salės, pobūviai, pirtys, žaidimo aikštelės, valtys, vandens dviračiai, paplūdimio žaidimai: paplūdimio tinklinis, krepšinis, žvejyba ir pan.

Vis daugiau kaimo turizmo sodybų orientuojasi į seminarų, konferencijų organizavimą ne vasaros sezono metu ir jau imasi atitinkamų žingsnių dėl salių įrengimo, maitinimo organizavimo ir pan. Dauguma kaimo turizmo sodybų orientuotos į aptarnavimą ištisus metus, tačiau intensyviausia veikla yra gegužės – rugsėjo mėnesiais. Vasaros metu didžiausią paklausą turi šeimyninis poilsis. Pavasarį ir rudenį yra populiarus savaitgalinis laiko praleidimas, šventės, seminarai, konferencijos, žvejyba. Žiemą populiariausia yra naujųjų metų sutikimas.

### **2.3.3. SVEIKATINGUMO CENTRAI**

Gyvenamojoje vietovėje, kuriai siekiama kurorto statuso, turi būti išplėta speciali infrastruktūra. Pagal Lietuvos Respublikos Vyriausybės kurorto statuso suteikimo gyvenamosioms vietovėms reikalavimų aprašą, kurorte turi veikti kurortinio gydymo, sveikatinimo įstaigų, teikiančių kurortinio gydymo ir sveikatinimo paslaugas, tinklas, veikiantis visus metus, ir atitinkama gamtinių veiksnių naudojimo sveikatinimo reikmėms infrastruktūra (reabilitacijos centrai, sanatorijos, pėsčiųjų ir dviračių takai, poilsio, miško parkai, atokvėpio vietos ir kita).

Šiuo metu Ignalinos mieste, Strigailiškyje ir Palūšėje nėra veikiančių sanatorijų, teikiančių sanatorinio gydymo ir sveikatinimo paslaugas.

Prie sveikatingumo centrų priskirtinas Sporto ir pramogų SPA centras Ignalinoje, skirtas vaikų ir moksleivių ugdymui, gyventojų ir svečių užimtumui bei sveikatinimui.

Ignalinos ligoninė teikia ambulatorinės reabilitacijos paslaugas bei pradėjo teikti sanatorinio gydymo paslaugas panaudojant mineralinį vandenį ir durpes.

### **2.3.4. AKTYVAUS POILSIO TURIZMO INFRASTRUKTŪRA**

Sudėtinė rekreacinės infrastruktūros dalis yra turizmo trasos – automobilių, dviračių, riedučių ir pėsčiųjų bei vandens turizmo trasos.

#### **Autoturizmo trasos**



Pro Ignalinos miestą eina Nacionalinis autoturizmo maršrutas „Lietuvos istorijos ir kultūros vėrinys“. Trasa driekiasi Aukštaitijos keliais: Vilnius – Molėtai – Ignalina – Dūkštas (Zarasai) – Dusetos – Rokiškis – Kupiškis – Anykščiai – Ukmergė – Molėtai. Trasa reprezentuoja kalvotus ir ežeringus Aukštaitijos kraštovaizdžius, gamtinę įvairovę ir poilsį gamtoje.

### **Dviračių turizmo trasos**

Nagrinėjamoje teritorijoje yra apie 17 km dviračių ir pėsčiųjų takų.

Pro Ignalinos miestą eina Regioninė dviračių turizmo trasa „Aukštaitijos parkų žiedas“.

Dviračių trasa prasideda nuo Palūšės, driekiasi link Ignalinos palei Gavio ežerą, toliau tęsiasi Turistų ir Švenčionių g. ir eina palei ežerus Žaliasiai, Baltys, Ilgis, Žiezulinis, Viksovojis.

Taip pat yra įrengtas dviračių maršrutas „Apie Ažušilės kraštovaizdžio rezervatą“, kurio ilgis – 20 km.

Be to, Ažušilės kraštovaizdžio draustinyje kasmet vyksta kalnų dviračių varžybos, kurios pritraukia iki 1000 dalyvių.

Aukštaitijos nacionalinio parko tvarkymo plano sprendiniuose numatytos šios dviračių turizmo trasos:

- dviračių turizmo trasa Palūšė – Antalksnė – Palūšė: Palūšė – Meironys – Puziniškis – Salos – Antalksnė – Kaukiškė – Mačiutiškės – Šakarva – Šilinės Palūšė;
- dviračių turizmo trasa Palūšė – Ginučiai – Palūšė: Palūšė – Meironys – Gaveikėnai – Jonalaukis – Vaišniūnai – Trainiškis – Vaidžiuškės – Ginučiai – Ladakalnis – Salos II – Salos – Antalksnė – Kaukiškė – Morkūniškė – Šakarva – Šilinė – Palūšė;
- dviračių turizmo trasa Palūšė – Paukojė – Palūšė: Palūšė – Meironys – Gaveikėnai – Jonalaukis – Vaišniūnai – Trainiškis – Vaidžiuškės – Ginučiai – Papliaušys – Stripeikiai – Kalytiškė – Kirdeikiai – Paukojė – Ginučiai – Ladakalnis – Salos II – Salos – Antalksnė – Kaukiškė – Morkūniškė – Šakarva – Šilinė – Palūšė;
- dviračių turizmo trasa Palūšė – Varniškės I – Palūšė: Palūšė – Gaveikėnai – Jonalaukis – Vaišniūnai – Šuminai – Strazdai – Vaišnoriškė – Daunoriai – Varniškės I – Stripeikiai – Kirdeikiai – Paukojė – Ginučiai – Ladakalnis – Salos II – Antalksnė – Morkūniškė – Šakarva – Šilinė – Palūšė;
- dviračių turizmo trasa Palūšė – Tauragnai – Palūšė: Palūšė – Gaveikėnai – Jonalaukis – Vaišniūnai – Šuminai – Strazdai – Vaišnoriškė – Daunoriai – Tauragnai – Jačiūniškės – Stripeikiai – Ginučiai – Ladakalnis – Puziniškis – Meironys – Palūšė;
- dviračių turizmo trasa Palūšė – Salos II – Palūšė: Palūšė – Gaveikėnai – Jonalaukis – Vaišniūnai – Šuminai – Strazdai – Vaišnoriškė – Daunoriai – Varniškės I – Stripeikiai – Papliaušys – Ginučiai – Ladakalnis – Salos II – Antalksnė – Linkmenys – Kupriai – Kaltanėnai – Kretuonys – Raudonė – Reškutėnai – Pervieniškės – Rėkučiai – Kamša – Pavajuonis – Pipiriškė – Garbūnai – Palaukoja – Palūšė;
- dviračių turizmo trasa Palūšė – Ladakalnis – Palūšė: Palūšė – Gaveikėnai – Jonalaukis – Vaišniūnai – Šuminai – Strazdai – Vaišnoriškė – Daunoriai – Tauragnai – Jačiūniškės – Stripeikiai – Kalytiškė – Kirdeikiai – Paukojė – Ginučiai – Ladakalnis – Salos II – Antalksnė – Linkmenys – Kupriai – Kaltanėnai – Kretuonys

- Raudonė – Reškutėnai – Pervieniškės – Rėkučiai – Kamša – Pavajuonis – Pipiriškė
- Garbūnai – Palaukoja – Palūšė.

### **Vandens turizmo trasos**

Ignalinos mieste esantys ežerai nepatenka į vandens turizmo maršrutus. Artimiausia vietovė, kur prasideda ar baigiasi vandens turizmo maršrutai yra Palūšė (Lūšių ežeras).

Pagrindinės vandens turizmo trasos, kurios prasideda ar baigiasi Lūšių ežere yra šios:

- Nacionalinė vandens turizmo trasa: ež. Lūšiai – ež. Dringykštis – ež. Dringis – ež. Baluošas – ež. Baluoškyktis – ež. Sravinaitis – ež. Almajas – ež. Asėkas – ež. Linkmenas – ež. Ūkojas – ež. Alksnas – ež. Asalnykštis – ež. Asalnai – up. Būka – ež. Utenas – ež. Utenykštis;
- Rajoninės vandens turizmo trasos:
  - Palūšė – ež. Lūšiai – Meironys – ež. Dringykštis – ež. Dringis;
  - Palūšė – ež. Lūšiai – ež. Šakarvai – Šakarva – ež. Žeimenys – Kaltanėnai;
  - Palūšė – ež. Lūšiai – ež. Asalnai – ež. Asalnykštis – ež. Linkmenas – ež. Asėkas – up. Srovė – Ginučiai;
  - Palūšė – ež. Lūšiai – ež. Asalnai – ež. Asalnykštis – ež. Linkmenas – ež. Asėkas – up. Srovė – up. Almaja – ež. Almajas – ež. Sravinaitis – ež. Baluoškyktis – ež. Baluošas – persinešimas – ež. Dringis – ež. Dringykštis – ež. Asalnai – ež. Lūšiai – Palūšė;
  - ež. Utenas – ež. Utenykštis – up. Būka – ež. Baluošas – ež. Baluoškyktis – ež. Sravinaitis – up. Srovė – up. Almaja – ež. Almajas – up. Srovė – ež. Asėkas – ež. Linkmenas – ež. Asalnykštis – ež. Asalnai – ež. Lūšiai – Palūšė;
  - Ginučiai – up. Srovė – ež. Asėkas – ež. Linkmenas – ež. Asalnykštis – ež. Asalnai – ež. Lūšiai – ež. Šakarvai – Šakarva – ež. Žeimenys – Kaltanėnai.

### **Pėsčiųjų trasos**

Nagrinėjamoje teritorijoje yra nemažai pėsčiųjų trasų, kurios išvardytos žemiau.

Skulptūrų takas palei Lūšių ežerą. Lūšių ežero pakrantėje, prie Meironų kaimo, stovi 16 medinių skulptūrų. 1977 metais kūrybinės stovyklos metu tautodailininkai jose įamžino gamtos grožį, Ignalinos krašto legendas.

Botanikos takas šalia Palūšės. Aukštaitijos nacionalinis parkas floristiniu požiūriu yra viena turtingiausių saugomų gamtos teritorijų Lietuvoje. Norinčius geriau pažinti įvairiarūšę parko augaliją kviečia mokomasis botanikos takas. Jis įrengtas prie Lūšių ežero, tarp Palūšės ir Meironių kaimų. Tako ilgis – 3,5 km. Jo trasa pažymėta specialiu ženklu – baltu kvadratu su žalia įstrižaine. Šiame take galima pamatyti apie 150 augalų rūšių, iš kurių 9 įrašytos į Lietuvos raudonąją knygą.

Sveikatingumo takas prie Gavio ežero, kurio ilgis yra apie 420 m. Prie Gavio ežero yra įrengtas akmenėlių takas, kuris pritaikytas kojų pėdų masažui (**žr. 2 priedą**).

Pėsčiųjų takas prie Paplovinio ežero, kurio ilgis yra apie 1800 m.

Aukštaitijos nacionalinio parko tvarkymo plano sprendiniuose numatytos šios pėsčiųjų turizmo trasos:

- pėsčiųjų pažintinis takas, „Pilkapių takas“;
- pėsčiųjų takas iš Palūšės po Šakarvos mišką, einant kairiuoju ež. Šakarvai krantu pro Šilinę, o grįžtant pro Pabaltį;
- pėsčiųjų takas Palūšė – Meironys – Puziniškis – Salos – Salos II – Ladakalnis – Ginučiai;
- pėsčiųjų takas Palūšė – Meironys – Puziniškis – Salos – Salos II – Ladakalnis – Ginučiai – Šiliniškės – Stripeikiai – Varniškės I – Tauragnai;
- pėsčiųjų takas Palūšė – Meironys – Gaveikėnai – Baltamiškė – Strigailiškis – Palūšė;

Numatoma rajoninė „Aukštaitijos nacionalinio parko dviračių ir pėsčiųjų turizmo trasa“: Palūšė – Gaveikėnai – Jonalaukis – Vaišniūnai – Šuminai – Strazdai – Vaišnoriškė – Daunoriai – Tauragnai – Sėlė – Stripeikiai – Varniškės I – Daunoriai – Vaišnoriškė – Strazdai.

### **Atokvėpio vietos, stovyklavietės, poilsia vietės, kempingai**

Nagrinėjamoje teritorijoje yra įrengta 12 atokvėpio vietų (**žr. Esamos būklės brėžinį**) ir 2 stovyklavietės. Dauguma esamų stovyklaviečių skirtos išskylauti, pritaikytos aktyviam ir pasyviai poilsiui, grybavimui, uogavimui, žvejybai.

Perspektyvoje būtina siekti, kad kuo daugiau turistinių stovyklaviečių išsivystytų iki kempingų lygio, nes tik kempinge galima sukurti minimalias europinio lygio sąlygas ir organizuoti civilizuotą aptarnavimą atvykstantiems turistams. Kempinguose, skirtingai nei stovyklavietėse, yra sukuriamos vietos ne tik palapinėms, bet ir vieta autopriekaboms, transporto priemonėms, numatomas geriamo vandens tiekimas.

### **Maudyklos ir paplūdimiai**

Nagrinėjamoje teritorijoje veikia 8 maudyklos–paplūdimiai: Palūšėje prie Lūšių ežero ir Ignalinoje prie Gavio, Ilgio ir Žaliasių ežerų. Taip pat veikia maudykla–paplūdimys vaikų stovykloje prie Gavio ežero, tačiau ji yra aptverta ir visuomenei neprieinama.

Paplūdimiai neatitinka arba tik iš dalies atitinka Lietuvos higienos normos HN 92:2007 „Paplūdimiai ir jų maudyklų vandens kokybė“ reikalavimus:

- Paplūdimių teritorija turi būti suskirstyta į atskiras funkcines zonas: poilsio, maudymosi, sporto. Šios funkcinės zonos turi būti atitinkamai pažymėtos. Paplūdimių funkcinės zonos nurodomos matomoje vietoje esančiame informaciniame stende.
- Būtina numatyti ir pažymėti vietas vaikams maudytis, kur gylis turi būti ne didesnis kaip 1,30 m.
- Paplūdimiuose turi būti įrengti tualetai ne arčiau kaip 50 m iki maudyklų, numatant patogumus neįgaliems žmonėms. Tualetai turi atitikti Lietuvos higienos normos HN 55:2001 „Viešieji tualetai“ reikalavimus.

- Paplūdimiuose ne rečiau kaip kas 25 m turi būti šiukšliadėžės, o jei nėra galimybių jas pastatyti nurodytu atstumu, paplūdimių prieigose turi būti pastatyti atliekų konteineriai. Visuose paplūdimiuose turi būti pastatyti antrinių žaliavų (popieriaus, stiklo, plastiko) konteineriai.
- Paplūdimiuose, kurie skirti daugiau kaip 100 poilsiautojų, būtina įrengti medicinos ir gelbėjimo punktus. Medicinos punktų įrengimas turi atitikti sveikatos apsaugos ministro nustatytus reikalavimus.
- Į paplūdimius draudžiama vesti šunis ir kitus gyvūnus.
- Prieš maudymosi sezoną visi paplūdimiuose esantys statiniai turi būti suremontuoti ir juose atlikta profilaktinė dezinfekcija, dezinfekcija bei deratizacija.
- Nerūšiuotos atliekos turi būti surenkamos ir išvežamos kiekvieną dieną. Atliekos iš antrinių žaliavų konteinerių turi būti išvežamos jiems prisipildžius.
- Pagal poreikį, bet ne rečiau kaip kartą per dieną, persirengimo paviljonus, kabinas, rūbines, tualetus, šiukšliadėžes ir nerūšiuotų atliekų surinkimo konteinerius būtina išvalyti, vieną kartą per savaitę išplauti dezinfekuojančiais tirpalais. Išvežus antrines žaliavas konteineriai turi būti išvalyti ir ne rečiau kaip kartą per mėnesį dezinfekuoti.
- Viršutinis paplūdimių smėlio sluoksnis, ne mažiau kaip 0,1 m gylio, turi būti išvalomas bei išpurenamas (mechaniniu arba rankiniu būdu) ne rečiau kaip kartą per savaitę.
- Paplūdimių maudyklos turi būti pažymėtos, pvz., plūdurais.
- Paplūdimių maudyklų dugnas turi būti valomas nuo atliekų ir dumblių ne rečiau kaip vieną kartą per mėnesį.

### **Lauko treniruokliai**

Lauko treniruokliai pastatyti šiose nagrinėjamos teritorijos vietovėse: Palūšėje prie Lūšių ežero, Ignalinoje prie Gavio ežero, Juozo Čepulėno ir Mokyklos gatvėse, prie viešbučio restorano „Žuvėdra“ ir prie Ilgio ežero.

### **Slidinėjimo ir riedučių trasos**

Išskirtinė aktyvaus poilsio infrastruktūra Ignalinoje sietina su Žiemos sporto centru. Neseniai buvo pagerinta jo techninė bazė, įrengtas tarptautinius standartus atitinkantis biatlono ir slidinėjimo stadionas, įrengta nauja šaudykla. Centre veikia snieglentininkų parkas, keturios kalnų slidinėjimo trasos (viena mėlynoji, dvi raudonosios ir viena – pradedantiesiems). Vasarą veikia riedučių trasa, kurios ilgis apie 7,5 km. Žiemos metu ji virsta mėgėjų lygumos slidinėjimo trasa. Žiemos metu vyksta biatlono, kalnų slidinėjimo, snieglentininkų bei lygumos slidžių varžybos, kurios pritraukia nemažai šių sporto šakų entuziastų.

### **Pramogų parkai ir kitos aktyvaus poilsio vietos**

Prie Paplovinio ežero yra įrengtas pramogų parkas „Žuvėdra“, kuris veikia šiltuoju laikotarpiu. Pramogų parke yra įrengtos dvi trasos – lengvesnė „žalioji“ ir sudėtingesnė „mėlynoji“. Šio parko išskirtinumas nuo kitų analogiškų parkų yra 620 metrų ilgio skrydis per Paplovinio ežerą.

Ignalinos mieste veikia vandens baseinas bei pirčių kompleksas. Maksimaliai baseinu vienu metu gali naudotis 60 žmonių. Rūbinėse įrengtos 176 vietos. Baseino tribūnose yra 120 vietų. Baseino ilgis – 25 m., plotis – 10 m., tūris – 425 kub. m. Baseine kasmet vyksta jau tapęs tradiciniu masiniu sveikatingumo renginiu pavasarinis paros (24 valandų) plaukimo maratonas, skirtas rajono Mero taurei laimėti. Baseinas aktyviai naudojamas moksleivių ugdymo procese, moksleivių namų plaukimo būrelio vykdomoms treniruotėms. Taip pat sporto ir pramogų centre yra boulingo, biliardo bei sporto salės, 30 vietų viešbutis, konferencijų salės, rusiška ir turkiška pirtys, mineralinio vandens sukūrinės vonios.

Ignalinoje yra pastatytas 26 m. aukščio metalinių konstrukcijų apžvalgos bokštas, vadinamas Vilkakalnio apžvalgos bokštu.

Poilsio turizmo infrastruktūrai priskirtinas 2006 m. atidarytas 700 m ilgio siaurojo geležinkelio ruožas Gavio ežero pakrantėje. Traukinukas organizuotas grupės veža vaizdingomis moksleivių poilsio stovyklos apylinkėmis.

Ignalinoje yra įrengti teniso kortai (Mokyklos ir Saulėtekio g.).

Nagrinėjamoje teritorijoje nėra įrengta golfo laukų, jų nėra ir visoje Ignalinos rajono savivaldybės teritorijoje. Golfo laukų kūrimas skatintinas, nes golfas turi teigiamą poveikį socialiniam ir ekonominiam vystymui, subalansuotai teritorijų plėtrai, gamtos ir paveldo objektų tvarkymui.

Nagrinėjamoje teritorijoje nėra hipodromų ir žirgynų. Įvertinant didėjančią žirginio sporto populiarumą, perspektyvoje galėtų būti vystomi vietinės reikšmės hipodromai, skirti žirgininkystės ūkių reikmėms (bandomieji jojimai, treniruotės) bei vietinės svarbos žirgų lenktynėms ir šventėms organizuoti.

### **2.3.5. TURIZMO INFORMACIJOS CENTRAS**

Viešoji įstaiga Ignalinos rajono turizmo informacijos centras (toliau – ITIC) yra įsikūręs Ignalinos mieste.

ITIC veiklos uždavinys yra rinkti ir teikti vartotojams turizmo informaciją; populiarinti Ignalinos kraštą Lietuvoje ir užsienyje; leisti ir platinti pažintinius informacinius ir kartografinius turistinius leidinius; konsultuoti ir bendradarbiauti su turizmo paslaugų teikėjais; tirti turizmo rinką.

ITIC teikia turizmo paslaugas, propaguoja turizmą, renka ir skleidžia turistinę informaciją, leidžia ir platina informacinius ir kartografinius leidinius apie turizmo paslaugas, objektus ir vietas, bendradarbiauja su kitais turizmo informacijos centrais Lietuvoje ir užsienyje.

ITIC nemokamai teikia informaciją apie turizmo paslaugas, apgyvendinimo, maitinimo įstaigas, lankytinas vietas, poilsį kaimo turizmo sodybose, įvairius laisvalaikio praleidimo būdus bei formas, prisideda organizuojant apgyvendinimą, ekskursijas ir išvykas, sudarant turistinius maršrutus įvairių pomėgių žmonėms po rajono ir Aukštaitijos nacionalinio parko lankytinas gražiausias vietas. Detali informacija yra pateikta tinklapyje: [www.ignalinaitic.lt](http://www.ignalinaitic.lt).

Taip pat turizmo informacijos tipo paslaugas teikia Aukštaitijos nacionalinio parko informacinis centras ([www.anp.lt](http://www.anp.lt)) ir VŠĮ turizmo centras „Palūšė“.

### 2.3.6. VIZUALINĖS TURIZMO INFORMACIJOS SISTEMA

Ignalinos rajono savivaldybės turizmo informacijos centro, Aukštaitijos nacionalinio parko tinklalapiuose teikiama informacija apie galimus įvairaus ilgio ir sudėtingumo vandens turizmo maršrutus, lankytinus objektus. Nuolat atnaujinama VšĮ Ignalinos rajono turizmo informacijos centro svetainė internete [www.ignalinatic.lt](http://www.ignalinatic.lt). Vedama kiekybinė apsilankiusiųjų turizmo centre statistika.

Ignalinos TIC teikia informaciją žodžiu, įvairiuose leidiniuose, elektroniniu paštu, internetu, telefonu. Didžiausi lankytojų srautai stebimi vasaros sezono laikotarpiu: birželio – rugpjūčio mėn. Populiariausia informacijos teikimo forma – telefonu bei elektroniniu paštu. Populiariausi paklausimai – slidinėjimo galimybės, vandens trasos bei nakvynė kaimo sodybose, sporto komplekso teikiamos paslaugos.

Ignalinos turizmo informacijos centro sukurta ir įdiegta turizmo objektų ženklinimo ir informacinė sistema, įrengti 3 informaciniai standai, pristatantys Ignalinos rajono turistinius resursus. Informaciniai standai įrengti Ignalinos mieste, prie pagrindinių įvažiavimo kelių.

### 2.3.7 KELIAI, GATVĖS IR KITAS TRANSPORTAS

Pro Ignalinos miestą praeina geležinkelio maršrutas Vilnius – Turmantas. Tai suteikia Ignalinos miestui tam tikro išskirtinumo ir pranašumo kitų Lietuvos kurortų ir kurortinių vietovių atžvilgiu.

Valstybinės reikšmės keliai ir geležinkelis Ignalinos mieste susikerta ties Budrių gatve, kur įrengta vieno lygio pervaža. Tai neužtikrina efektyvaus susisiekimo, todėl ši problema Ignalinos miesto bendrajame plane sprendžiama numatant galimybę įrengti dvi skirtingų lygių kelių ir geležinkelių sankirtas: ties Turistų ir ties Smėlio gatvėmis. Įrengus šias sankirtas numatoma panaikinti vieno lygio geležinkelio pervažą ties Budrių gatve.

Svarbiausius Ignalinos miesto išorinius transporto ryšius ir toliau formuos krašto reikšmės keliai „Vilnius – Švenčionys – Zarasai“, „Molėtai – Kaltanėnai – Ignalina“ bei geležinkelis „Vilnius – Turmantas“.

Ignalinos miesto, Strigailiščio bei Palūšės gyvenviečių kelių ir gatvių tinklas yra patvirtintas vietinės reikšmės kelių (gatvių) sąrašu.

Ignalinos miesto bendrajame plane, numatoma didelė teritorinė Ignalinos miesto plėtra, prijungiant Girminių, Poviliškės, Bėčiūnų, Strigailiščio gyvenvietes bei urbanizuojant dalį laisvų plotų. Perspektyvinės miesto ribos išsiplės beveik du kartus, iki 11,7 km<sup>2</sup>, tačiau daugiau kaip pusės šių teritorijų urbanizuoti nenumatoma.

Ignalinoje yra apie 10 km C<sub>1</sub> ir 13,1 km D<sub>1</sub> kategorijų gatvių. Planuojama, kad prijungus Girminių, Poviliškės, Bėčiūnų, Strigailiščio gyvenvietes prie Ignalinos miesto, C<sub>1</sub> kategorijos gatvių bus 10,7 km, o D<sub>1</sub> – 18,3 km.

### Apibendrinimas

Nagrinėjamoje teritorijoje gausus laisvalaikio pramogų pasirinkimas: autoturizmo, vandens turizmo, dviračių ir pėsčiųjų turizmo maršrutai, baseinas, riedučių trasa, pramogų parkas, žiemos sporto pramogos, kavinės ir pan.

Didžiąją dalį laisvalaikio pramogų nagrinėjamoje teritorijoje teikia privatūs ūkio subjektai. Šių ūkio subjektų tikslas – ne tik išlikti konkurencingiems rinkoje, tačiau ir pritraukti vis naujus

paslaugų vartotojų srautus. Siekdami šio tikslo, jie atnaujina paslaugoms teikti reikalingą infrastruktūrą, analizuoja bei plečia teikiamų paslaugų asortimentą. Tačiau siekiant spartesnės turizmo plėtros vien šių, privataus sektoriaus iniciatyvų nepakanka. Ignalinos rajono savivaldybė turi investuoti ir į viešąją, regiono estetinį vaizdą formuojančią infrastruktūrą (gatvės, dviračių ir pėsčiųjų takai, rekreacinės ir visuomeninės zonos ir kt.).

## III. KONCEPCIJA

### 3.1. KONCEPCIJOS ALTERNATYVOS

Turizmo ir rekreacijos plėtros koncepcijos sprendiniai buvo parengti atlikus Ignalinos, Strigailiščio ir Palūšės kurortinės teritorijos bei gretimų teritorijų esamos būklės analizę, įvertinus esamą turizmo ir rekreacijos išteklių potencialą, jų teritorinį išsidėstymą ir plėtros galimybes. Koncepcijos sprendiniai remiasi darnaus – tausojančio ir subalansuoto vystymosi ideologija, kuri sudaro galimybes pasiekti visuotinę gerovę dabartinei ir ateinančioms kartoms, neviršijant leistinų poveikio aplinkai ribų.

Ignalinos, Strigailiščio ir Palūšės kurortinės teritorijos yra turtingos rekreaciniais ištekliais, kurie gali būti sėkmingai panaudoti turizmo ir rekreacijos verslui vystyti. Dėl šių išteklių įvairumo bei išskirtinumo nagrinėjama teritorija patraukli visų rūšių rekreacijos plėtrai – bendrajai, pažintinei, sportinei, pramoginei, verslinei ir gydomajai rekreacijai. Įgyvendinamos specialiojo plano nuostatos įtakos turizmo paslaugų verslo plėtrą, skatins atvykstantą ir vietos turizmą, rekreacinės infrastruktūros vystymą.

Kryptingai formuojant Ignalinos, Strigailiščio ir Palūšės kurortinės teritorijos bei gretimų teritorijų rekreacinę ir turistinę įvaizdį, laikantis parengto specialiojo plano sprendinių, susidarys palankios sąlygos įgyvendinti turizmo plėtros prioritetus ir rekreacinės turizmo infrastruktūros plėtros perspektyvinius projektus, naudojantis ES struktūrinių fondų, biudžeto ir kitais finansavimo šaltiniais.

Rengiant Ignalinos, Strigailiščio ir Palūšės kurortinės teritorijos bei gretimų teritorijų turizmo ir rekreacijos specialųjį planą ir siekiant nustatyti tinkamiausią sprendinių alternatyvą, analizuojamos dvi koncepcijų alternatyvos: savaiminės plėtros koncepcija ir koordinuotos plėtros koncepcija.

*Savaiminės plėtros koncepcija.* Status quo atveju, nenustačius rekreacinių teritorijų ir objektų vystymo prioritetų, šios teritorijos rajone būtų vystomos neorganizuotai, remiantis nepasvertais vienos ar kitos vietovės vystymo argumentais, kurie atspindėtų ne kurortinės teritorijos įvaizdį, o mažos suinteresuotos visuomenės dalies poreikius. Dauguma rekreacijai tinkamų vietų taip ir nebūtų išvystyta arba esama rekreacinė infrastruktūra prarastų patrauklumą, kiltų grėsmė gamtinei aplinkai. Dėl šių priežasčių *Savaiminės plėtros koncepcija* yra nepriimtina ir toliau detaliam nenagrinėjama.

*Koordinuotos plėtros koncepcija.* Šioje koncepcijoje įvertinami Ignalinos miesto ir Ignalinos rajono bendrųjų planų, specialiųjų bei detaliųjų planų sprendiniai, lankytinų objektų, turistinių maršrutų ir turistų srautų išsidėstymas ir pasiskirstymas, saugomų teritorijų lankymo ir vystymo apribojimai. Šios koncepcijos įgyvendinimas nepažeistų teritorijoje galiojančių veiklos apribojimų, užtikrintų esamų gamtos ir kultūros vertybių išsaugojimą ir puoselėjimą, aplinkosauginių reikalavimų įgyvendinimą ir sąlygotų efektyvų finansinių išteklių panaudojimą.

Todėl toliau bus analizuojama tik *koordinuotos plėtros koncepcija*.

### 3.2. PAGRINDINIAI KONCEPCIJOS FORMAVIMO NUOSTATAI

Koncepcijos uždavinys – Ignalinos, Strigailiščio ir Palūšės kurortinėse teritorijose bei gretimose teritorijose sukurti rekreacinių teritorijų sistemą, susidedančią iš rekreacinių teritorijų (su išreikštais bendros hierarchinės sistemos požymiais), jų aptarnavimo centru ir jungčių tarp jų.



#### Rekreaciniu teritorijų sistema:

- rekreacinės teritorijos – rekreacinėms teritorijoms priskiriamos teritorijos, pasižyminčios rekreaciniais ištekliais (gamtiniais ir kultūriniais);
- rekreacinių teritorijų aptarnavimo centrai – rekreacinių teritorijų aptarnavimo centrams priskiriamos teritorijos, pasižyminčios turizmo paslaugų koncentracija;
- jungtys – pagrindinė jungčių paskirtis – tarpusavyje sujungti rekreacines teritorijas ir aptarnavimo centrus. Taip pat jos turėtų būti išnaudojamos informacijos apie rekreacines teritorijas sklaidai.

### 3.2.1. REKREACINĖS TERITORIJOS IR JŲ APTARNAVIMO CENTRAI

2015 m. vasario 17 d. Ignalinos rajono savivaldybės administracijos direktoriaus įsakymu Nr. V2-96 buvo patvirtinta „Ignalinos rajono savivaldybės turizmo ir rekreacijos specialiojo plano koncepcija“ (rengėjas UAB „Urbanistika“). Ignalinos rajono savivaldybės turizmo ir rekreacijos specialiojo plano koncepcijoje, Ignalinos teritorijoje pagal turizmo ir rekreacijos plėtojimo tipą išskiriami 5 tipai (žr. **3.1 lentelę, 3.1 pav.**):

- sportinis ir rekreacinis (**S**), kurie prioritetiškai plėtojami ež. Žaliasiai ir ež. Ilgis prieigose rytinėje Ignalinos dalyje, Girminių ir Poviliškės teritorijose;
- pramoginis turizmas ir rekreacija (**R**), kurie plėtotini visose rekreacinio prioriteto teritorijose;
- gydomasis turizmas ir rekreacija (**K**), kurie plėtotini visuomeninių teritorijų funkcinio prioriteto teritorijose prie ež. Palaukinis ir teritorijoje tarp Turistų g. ir ež. Gavys;
- poilsinis turizmas ir rekreacija (**P**), kurie plėtotini beveik visose rekreacinio prioriteto teritorijose;
- pažintinis turizmas ir rekreacija (**T**), kurie plėtotini lankytinų ir atraktyvių objektų teritorijose prie ež. Gavys, Paplovinis ir Ilgis.

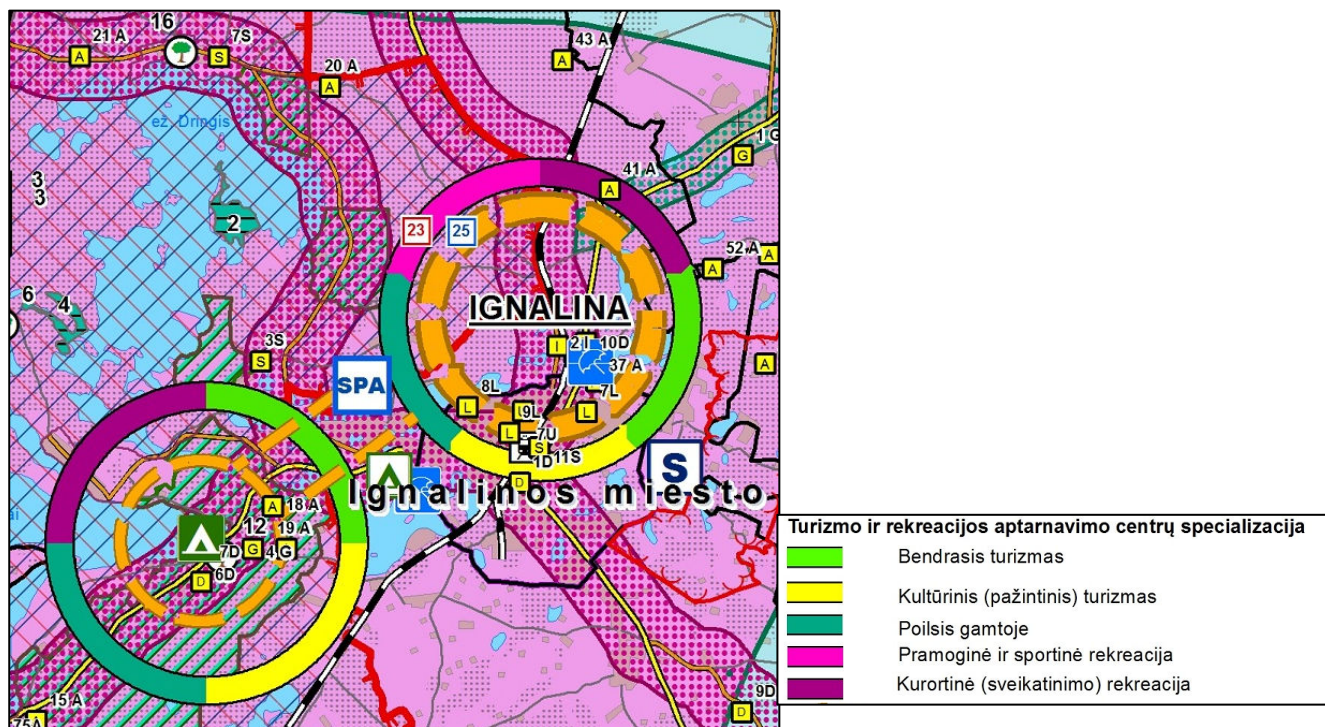
Ignalinos rajono savivaldybės turizmo ir rekreacijos specialiojo plano koncepcijoje, Ignalinos rajono savivaldybės teritorijoje numatomi regioninio lygmens turizmo ir rekreacijos aptarnavimo centrai Ignalinoje ir Palūšėje (žr. **3.1 lentelę**).

Ignalina ir Strigailiškis – vienas iš svarbiausių šiaurės rytų Lietuvos regiono turizmo ir rekreacijos aptarnavimo centrų. Tam palanki Ignalinos geografinė padėtis – miestas yra apie 110 km atstumu nuo sostinės Vilniaus, iš kur yra gerai pasiekiamas automobilių ir geležinkelio keliais, pasižymi išplėta aptarnavimo infrastruktūra. Prioritetinės turizmo plėtros kryptys: gamtinių išteklių panaudojimas kuriant viešojo turizmo bei kurortinę infrastruktūrą; kultūrinio ir pažintinio turizmo infrastruktūros plėtra; aktyvaus turizmo ir poilsio infrastruktūros plėtra; žiemos sporto paslaugų, pėsčiųjų ir dviračių trasų kūrimas, pramogų centrų projektų plėtojimas; turizmo informacijos infrastruktūros bei aktyvios turizmo informacijos sklaidos, rinkodaros priemonių Ignalinos mieste gerinimas.

Palūšė – tai svarbiu pažintinio turizmo bei poilsio gamtoje centru jau tapęs Aukštaitijos nacionalinio parko centras. Perspektyvinė šio centro specializacija sietina su pažintiniu turizmu. Prioritetas teikiamas viešosios turizmo infrastruktūros plėtrai, maitinimo ir apgyvendinimo paslaugų, informacijos apie lankytinas gamtos ir kultūros paveldo vertybes bei siūlomus maršrutus suteikimui.

**3.1 lentelė.** Rekreacijos regioniniai aptarnavimo centrai kurortinėje teritorijoje

Rekreacijos aptarnavimo centras	K – gydomasis turizmas ir rekreacija	S – sportinis ir rekreacinis	T – pažintinis turizmas ir rekreacija	R – pramoginis turizmas ir rekreacija	P – poilsinis turizmas ir rekreacija
Ignalina	10	30	20	20	20
Palūšė	–	10	20	10	60
Strigailiškis	–	–	10	50	40
Girminiai – Poviliškė	–	10	20	30	40



**3.1 pav.** Ištrauka iš Ignalinos rajono savivaldybės turizmo ir rekreacijos specialiojo plano koncepcijos (UAB „Urbanistika“, 2015 m.)

Be sportinio, pramoginio, gydomojo, poilsinio ir pažintinio turizmo ir rekreacijos, nagrinėjamoje teritorijoje būtina plėtoti ir žaliajį (ekologinį) turizmą.

Siekiant detalizuoti Ignalinos, Strigailiškio ir Palūšės kurortinėse teritorijose bei gretimosiose teritorijose rekreacinį teritorijų potencialą, buvo sudaryta teritorijos potencialo (reikšmingumo) nustatymo metodika. Metodika pagrįsta kiekvienos iš teritorijų turizmo išteklių, turizmo paslaugų ir viešosios turizmo infrastruktūros kiekybiniu ir kokybiniu palyginimu.

***Didžiausių balų skaičių surinkusios teritorijos turi didžiausią turistinį rekreacinį potencialą.***

**3.2 lentelė.** Rekreacinių teritorijų potencialo vertinimo kriterijai

<b>Vertinimo kriterijų rūšis</b>	<b>Vertinimo kriterijus</b>	<b>Balai (skaitinės vertės)</b>	<b>Pastabos</b>
<b>Turizmo ištekliai</b>	Pasiekiamumas	Pasiekama magistraliniu arba krašto keliu – <b>3 balai</b> Pasiekama rajoniniu keliu – <b>1 balas</b> Pasiekama tik kitais keliais (įsk. alternatyvius susisiekimo būdus (pvz. dviračiais)) – <b>0 balų</b>	Padėtis magistralinių, krašto ir kt. kelių atžvilgiu
	Vandens telkiniai	Teritorijoje yra vandens telkinys, kurio plotas siekia ar viršija 10 ha – <b>2 balai</b> Teritorija yra vandens telkinių gretimybėse – <b>1 balas</b> Nėra vandens telkinių – <b>0 balų</b>	
	Mineralinio vandens ar gydomojo purvo telkiniai	Yra – <b>2 balai</b> Nėra – <b>0 balai</b>	
	Želdiniai (miškai, parkai, kt.)	Teritorija yra miško (parko) teritorijoje – <b>5 balai</b> Teritorija yra miško (parko) gretimybėse – <b>3 balai</b> Teritorijoje yra miškai, laukai ar užstatytos teritorijos – <b>1 balas</b> Teritorija yra laukuose ar užstatytose teritorijose – <b>0 balų</b>	
	Apylinkių kultūros ištekliai (įsk. gamtos paveldo objektus)	1 km atstumas yra vienas ar daugiau lankytinų kultūros paveldo ar kitų lankytinų objektų – <b>5 balai</b> 1 km atstumu nėra nei vieno lankytino kultūros paveldo ar kitų lankytinų objektų – <b>0 balų</b>	Vertinamas lankytinų kultūros paveldo objektų, gamtinių-kultūrinių kompleksų išsidėstymas, neįskaitant kapinių ir senovės gyvenviečių, tačiau įskaitant gamtos paveldo objektus
<b>Viešojo turizmo paslaugų infrastruktūra</b>	Paplūdimiai, maudyklos	Yra įrengtas paplūdimys, maudykla – <b>3 balai</b> Nėra įrengta paplūdimio, maudyklos – <b>0 balų</b>	Vertinamas esamas vandens telkinio pritaikymas, paslaugų infrastruktūra, esama pakrančių įrengimo ir pritaikymo būklė
	Atokvėpio vietos, poilsiavietės, stovyklavietės	Yra įrengtos atokvėpio vietos, poilsiavietės, stovyklavietės – <b>3 balai</b> Nėra įrengta atokvėpio vietų,	

		poilsiviačių, stovyklaviečių – <b>0 balų</b>	
	Priplaukos	Yra įrengta priplauka (-os) – <b>3 balai</b> Nėra įrengtų priplaukų – <b>0 balų</b>	
	Pramogų objektai	Yra – <b>5 balai</b> Nėra – <b>0 balų</b>	Inventoriaus nuoma, turistinės trasos ar takai, lauko treniruokliai, sporto aikštynai ir pan.
	Maitinimo paslaugos, maisto, prekių parduotuvės	Yra – <b>2 balai</b> Nėra – <b>0 balų</b>	1 km atstumu yra maitinimo paslaugos, maisto, prekių parduotuvės
	Apgyvendinimo paslaugos	Yra – <b>2 balai</b> Nėra – <b>0 balų</b>	Viešbučiai, moteliai, kaimo turizmo sodybos, kempingai
<b>Speciali infrastruktūra ir paslaugos</b>	Kurortinio gydymo ar sveikatinamo įstaigos ir gamtinių veiksnių naudojimo sveikatinamo reikmėms infrastruktūra	Yra – <b>5 balai</b> Nėra – <b>0 balų</b>	Sanatorijos, reabilitacijos ir SPA centrai

Maksimalus galimas balų skaičius:

Turizmo ištekliai – 17

Viešojo turizmo paslaugų infrastruktūra – 18

Speciali infrastruktūra ir paslaugos – 5

IŠ VISO – 38 balai

Nagrinėjamoje teritorijoje yra išskirta 10 potencialių rekreacinių teritorijų, kurių bendras plotas yra 733 ha.

Žemiau pateikiame suvestinius potencialių rekreacinių teritorijų ir jų aptarnavimo centrų rekreacinio potencialo vertinimo rezultatus. Pilnas potencialių rekreacinių teritorijų vertinimas pateiktas **1 priede**.

**3.3 lentelė.** Suvestiniai potencialių rekreacinių teritorijų rekreacinio potencialo vertinimo rezultatai

Eil. Nr.	Teritorijos pavadinimas, plotas (ha)	Vertinimo kriterijus	Vertinimo balas	Viso balų
1.	Palūšė, 42 ha	Turizmo ištekliai	14	<b>32</b>
		Viešojo turizmo paslaugų infrastruktūra	18	
		Speciali infrastruktūra ir paslaugos	0	

2.	Strigailišchio teritorija, 11 ha	Turizmo ištekliai	6	<b>8</b>
		Viešojo turizmo paslaugų infrastruktūra	2	
		Speciali infrastruktūra ir paslaugos	0	
3.	Gavio ež. teritorija, 170 ha	Turizmo ištekliai	11	<b>18</b>
		Viešojo turizmo paslaugų infrastruktūra	7	
		Speciali infrastruktūra ir paslaugos	0	
4.	Gavaičio ež. ir teritorija prie Gavio ež., 47 ha	Turizmo ištekliai	13	<b>26</b>
		Viešojo turizmo paslaugų infrastruktūra	13	
		Speciali infrastruktūra ir paslaugos	0	
5.	Palaukinio ir Paplovinio ež. teritorija, 78 ha	Turizmo ištekliai	13	<b>26</b>
		Viešojo turizmo paslaugų infrastruktūra	13	
		Speciali infrastruktūra ir paslaugos	0	
6.	Teritorija prie Palaukinio ir Paplovinio ež., 31 ha	Turizmo ištekliai	9	<b>26</b>
		Viešojo turizmo paslaugų infrastruktūra	12	
		Speciali infrastruktūra ir paslaugos	5	
7.	Balčio ir Ilgio ež. teritorija, 132 ha	Turizmo ištekliai	10	<b>18</b>
		Viešojo turizmo paslaugų infrastruktūra	8	
		Speciali infrastruktūra ir paslaugos	0	
8.	Teritorija prie Ilgio ež., 24 ha	Turizmo ištekliai	10	<b>21</b>
		Viešojo turizmo paslaugų infrastruktūra	11	
		Speciali infrastruktūra ir paslaugos	0	
9.	Žaliesių ež. teritorija, 112 ha	Turizmo ištekliai	10	<b>25</b>
		Viešojo turizmo paslaugų infrastruktūra	15	
		Speciali infrastruktūra ir paslaugos	0	
10.	Viksvojo ir Žiežulinio ež. teritorija, 106 ha	Turizmo ištekliai	7	<b>19</b>
		Viešojo turizmo paslaugų infrastruktūra	12	
		Speciali infrastruktūra ir paslaugos	0	
		Speciali infrastruktūra ir paslaugos		

### 3.2.2. REKREACINIŲ TERITORIJŲ VYSTYMO PRIORITETAI

Siekiant racionaliai naudoti savivaldybės bei privataus sektoriaus žmogiškuosius ir finansinius išteklius, skiriamus turistinei rekreacinei veiklai vystyti, svarbu tinkamai numatyti prioritetus, tai yra nustatyti, kurios teritorijos turi didžiausią rekreacinį potencialą ir mažiausiomis investicijomis gali atnešti didžiausią naudą. **Lentelėje 3.4** pateikiamas rekreacinių teritorijų vystymosi prioritetai (pateikta prioriteto mažėjimo tvarka).

**3.4 lentelė.** Rekreacinių teritorijų vystymosi prioritetai

Teritorijos Nr.	Teritorijos pavadinimas	Surinktų balų skaičius	Numatomas teritorijos vystymo prioritetas*
1	Palūšė	32	I
6	Teritorija prie Palaukinio ir Paplovinio ež.	26	I
4	Gavaičio ež. ir teritorija prie Gavio ež.	26	I
5	Palaukinio ir Paplovinio ež. teritorija	26	I
9	Žaliasių ež. teritorija	25	I
8	Ilgio ež. teritorija	21	II
10	Viksvojo ir Žiežulinio ež. teritorija	19	III
7	Balčio ež. teritorija	18	III
3	Gavio ež. teritorija	18	III
2	Strigailiškio teritorija	8	IV

\* – I – labai didelis; II – didelis; III – vidutinis; IV – žemas

### 3.2.3. JUNGTYS IR JŲ PRIORITETAI

Siekiant sukurti rekreacinių teritorijų sistemą, svarbu numatyti ne tik rekreacinių teritorijų vystymą, bet ir jungtis tarp šių teritorijų. Pagal koordinuotos plėtros koncepciją numatomos šios rekreacinių teritorijų jungtys:

- I prioriteto jungtys – tai jungtys, kurios: krašto keliu Nr. 114 sujungia Ignalinos rajoną su išoriniais rajonais (Molėtų, Švenčionių ir Zarasų rajono savivaldybėmis) bei praeina išilgai visą kurortinę teritoriją; krašto keliu Nr. 102 sujungia Ignalinos rajoną su Švenčionių rajono savivaldybe.

- II prioriteto jungtys – tai jungtys, per kurias eina pagrindiniai nagrinėjamos vietovės turistiniai maršrutai, jos apjungia pagrindines rekreacines teritorijas tarpusavyje.

### 3.3. REKREACINIŲ TERITORIJŲ IŠVYSTYMO LYGMENYS

Siekiant racionaliai naudoti savivaldybės bei privataus sektoriaus žmogiškuosius ir finansinius išteklius, skiriamus turistinei rekreacinei veiklai vystyti, svarbu tinkamai numatyti prioritetus.

Didžiausią balą skaičių surinkusios teritorijos turi didžiausią turistinių rekreacinių potencialą. Visos specialiuoju planu numatytos plėtotinos rekreacinės teritorijos pagal svarbą suskirstomos rekreacinės plėtros ir išvystymo (turistiniu–rekreaciniu požiūriais) lygmenimis, kur:

P1 – aukščiausio (nacionalinio) lygmens plėtra;

P2 – vidutinės plėtros lygmuo, kai plėtojama regioninės reikšmės rekreacinė sistema;

P3 – žemas išvystymo ir plėtros lygmuo, kai plėtojama vietinės reikšmės rekreacinė sistema;

P4 – žemiausias išvystymo lygmuo, t.y. teritorija visiškai nepritaikyta ir nenaudojama turizmui–rekreacijai.

Šioje koncepcijoje nustatomas rekreacinės plėtros ir išvystymo (turistiniu–rekreaciniu požiūriais) lygmuo kiekvienai nagrinėtai teritorijai (žr. **3.5 lentelę**).

**3.5 lentelė.** Rekreacinės teritorijos pagal numatomus išvystymo lygmenis

Teritorijos Nr.	Teritorijos pavadinimas	Teritorijos vertinimas esant dabartiniams turistiniams ištekliams	Teritorijos vertinimas koncepcijos sprendinius
1	Palūšė	P2 – teritorija vertinga dėl turistinių išteklių gausos. Teritorija unikali dėl vandens turizmo trasų, medinės Palūšės Šv. Juozapo bažnyčios, gamtinių išteklių ir sukurtos rekreacinės infrastruktūros (kempingas, baidarių nuoma, poilsiavietės, maudyklos ir pan).	P1 – numatoma, kad įgyvendinus koncepcijos sprendinius, teritorija įgautų daugiau patrauklumo ne tik kaip atskira rekreacinė sistema, bet kartu su Ignalinos miestu taptų svarbiu nacionalinės reikšmės turizmo ir rekreacijos centru.
2	Strigailiščio teritorija	P4 – teritorija mažai patraukli gamtiniais ištekliais, šiuo metu rekreacijai ir viešam lankymui nepritaikyta.	Atsižvelgus į tai, kad teritorija mažai patraukli gamtiniais ištekliais, teritorija nebus įtraukta į rekreacinę sistemą.
3	Gavio ež. teritorija	P4 – tik dalis teritorijos patraukli gamtiniais ištekliais, tačiau šiuo metu rekreacijai ir viešam lankymui nepritaikyta.	P3 – numatoma, kad įgyvendinus koncepcijos sprendinius (įrengus maudyklą ir atokvėpio vietą), teritorija įgautų daugiau patrauklumo kaip atskira vietinės reikšmės rekreacinė sistema.
4	Gavaičio ež. ir teritorija prie Gavio ež.	P3 – teritorija vertinga dėl gamtinių išteklių gausos. Teritorija yra Ignalinos mieste ir pamėgta vietinių gyventojų.	P2 – numatoma, kad įgyvendinus koncepcijos sprendinius (pastačius ištaigas, teikiančias kurortinio gydymo ir sveikatinimo paslaugas) ir (ar) įrengus visus metus veikiančią

			kempingą, teritorija įgautų daugiau patrauklumo ir taptų svarbiu regioninės reikšmės turizmo ir rekreacijos centru.
5	Palaukinio ir Paplovinio ež. teritorija	P3 – teritorija jau dabar vietinių gyventojų naudojama kaip poilsio vieta, tačiau infrastruktūra nėra pakankamai išvystyta, o turistinės paslaugos visai neteikiamos, todėl teritorija vertinama kaip vietinės reikšmės.	P3 – numatoma, kad įgyvendinus koncepcijos sprendinius (įrengus sveikatingumo taką, rekonstravus tiltelius per Palaukinio ir Paplovinio ežerus ir kt.), teritorija įgautų daugiau patrauklumo, tačiau išliktų vietinės reikšmės.
6	Teritorija prie Palaukinio ir Paplovinio ež.	P2 – teritorija vertinga dėl turistinių išteklių gausos (apgyvendinimo ir maitinimo paslaugų, veikia Sporto ir pramogų SPA centras, įrengti lauko treniruokliai, sporto aikštynai).	P2 – numatoma, kad įgyvendinus koncepcijos sprendinius (pastačius ištaigas, teikiančias kurortinio gydymo ir sveikatinimo paslaugas, pastačius ledo areną, įrengus sveikatingumo takelius, dviračių takus, atokvėpio vietas), teritorija įgautų daugiau patrauklumo ir taptų svarbiu regioninės reikšmės turizmo ir rekreacijos centru.
7	Balčio ir Ilgio ež. teritorija	P4 – teritorija patraukli gamtiniais ištekliais, tačiau šiuo metu rekreacijai ir viešam lankymui nepritaikyta.	P2 – numatoma, kad įgyvendinus koncepcijos sprendinius (įrengus kempingą pagal parengtą detalųjį planą), teritorija įgautų daugiau patrauklumo kaip atskira regioninės reikšmės rekreacinė sistema.
8	Teritorija prie Ilgio ež.	P3 – teritorija jau dabar vietinių gyventojų naudojama kaip poilsio vieta, viešojo turizmo infrastruktūra yra išvystyta, tačiau maitinimo ir apgyvendinimo paslaugos neteikiamos, todėl teritorija vertinama kaip vietinės reikšmės.	P2 – numatoma, kad įgyvendinus koncepcijos sprendinius (įrengus valčių priplauką, kurios plotas nedidesnis nei 0,2 ha ir teritorijoje Nr. 7 įrengus kempingą pagal parengtą detalųjį planą), teritorija įgautų daugiau patrauklumo kaip atskira regioninės reikšmės rekreacinė sistema.
9	Žaliesių ež. teritorija	P2 – teritorija vertinga dėl turistinių išteklių gausos, Teritorija unikali dėl žiemos pramogų paslaugų, biatlono trasų.	P2 – numatoma, kad įgyvendinus koncepcijos sprendinius (įrengus maudyklą prie sodų bendrijos, atokvėpio vietą prie Švenčionių g., praplėtus apgyvendinimo paslaugų tinklą, įrengus sveikatingumo taką ir kt.), teritorija įgautų daugiau patrauklumo ir taptų patrauklia tiek vietas, tiek atvykstamajam turizmui, t.y. regioninės reikšmės rekreacinė sistema.



10	Viksvajo ir Žiezulinio ež. teritorija	P4 – teritorija patraukli gamtiniais ištekliais, tačiau šiuo metu rekreacijai ir viešam lankymui pritaikyta mažai. Teritorija daugiau pritaikyta sportininkams ir sporto mėgėjams (teritorija praeina riedučių trasa, įrengta šaudykla).	P3 – numatoma, kad įgyvendinus koncepcijos sprendinius (įrengus atokvėpio vietas), teritorija įgautų daugiau patrauklumo kaip atskira vietinės reikšmės rekreacinė sistema.
----	---------------------------------------	--	---

### 3.4. VEIKLOS REKREACINĖSE TERITORIJOSE IR TURIZMO IŠTEKLIŲ NAUDOJIMO PRINCIPAI

Esamos situacijos pagrindu (įvertinus esamus gamtinius, kultūrinius išteklius, teikiamas bei trūkstamas paslaugas, infrastruktūrą) nagrinėjamoje teritorijoje esančiose ar potencialiose rekreacinėse teritorijose siūloma plėtoti šias turizmo ir rekreacijos rūšis (**žr. 3.6 lentelę**):

**pt** – *poilsinis turizmas ir rekreacija* – bendro pobūdžio, fizinės, psichinės ir dvasinės jėgas atstatantis (sveikatinantis) žmogaus poilsis lauko sąlygomis (gamtoje), nekeliantis papildomų specialių tikslų. Pagrindinė prielaida poilsiui rekreacijai ir turizmui – gamtiniai ištekliai (vandens telkiniai, miškai) ir lankytojų poreikiams įrengta infrastruktūra (pvz., tualetas, persirengimo kabinos, šiukšliadėžės, vaikų žaidimo aikštelės). Šiose teritorijose turi būti sudaryta galimybė pasidžiaugti sutvarkyta, vaizdinga gamtine aplinka, ramiu poilsiu tinkamai įrengtuose paplūdimiuose, poilsiavietėse, atokvėpio vietose;

**kt** – *pažintinis turizmas ir rekreacija* – tai kelionės bei poilsis gamtinėje ar kultūrinėje aplinkoje, norint tikslingai pažinti šią aplinką, krašto gamtos ir kultūros paveldo kompleksus ir objektus, kraštovaizdį, istoriją, išplėsti kultūrinį akiratį, mokytis. Pagrindinė prielaida šiai rekreacijos ir turizmo rūšiai vystyti – objektai, kuriuos yra įdomu pamatyti, pvz. atodangos, kultūros ir gamtos paveldo objektai, pramoniniai objektai. Pažintinei rekreacijai vystyti ypač svarbi informacinė infrastruktūra (šalia pagrindinių tų zonų traukos objektų, atokvėpio aikštelėse ir kt.), siekiant sudominti ir pakviesti lankytoją;

**st** – *sportinis turizmas ir rekreacija* – tai aktyvus poilsis gamtinėje arba dirbtinėje aplinkoje (žaidžiant sportinius žaidimus, plaukiojant valtimis, užsiiminėjant vasaros bei žiemos sporto šakomis ir pan.) siekiant fizinės kultūros tikslų, skirta fiziniam lavinimui. Sportinė infrastruktūra – svarbus elementas turiningam ir pilnaverčiam poilsiui organizuoti, todėl ji rekomenduojama įrengti rekreacinėse teritorijose. Sportinė infrastruktūra gali būti įvairi, reikalaujanti daugiau ar mažiau finansinių ar žmogiškųjų išteklių, bet minimali sporto įranga turėtų būti tinklinio, badmintono, krepšinio aikštelės, lauko sporto įrenginiai;

**pr** – *pramoginis turizmas ir rekreacija* – tai jėgų atgavimas gamtinėje ar tam tikslui pritaikytoje dirbtinėje aplinkoje, dalyvaujant įvairaus pobūdžio pramogose ir renginiuose, lankant specializuotus pramogų parkus. Pramoginio turizmo infrastruktūra yra ekstremalaus slidinėjimo trasos, riedučių trasos, dviračių trasos, stendinis šaudymas, šaudymas iš lanko, lauko dažasvydžio ar šratasvydžio organizavimas ir pan.;

**kr** – kurortinė (sveikatinimo) rekreacija – poilsis kurortinėje aplinkoje, norint atstatyti ar pagerinti sveikatą;

**žt** – *žaliasis (ekologinis) turizmas* – natūralus kraštovaizdis ir gamtos vertybių gausa leistų sukurti nacionalinio lygmens rekreacines teritorijas. Esminė žaliojo (ekologinio) turizmo produktų paklausos sąlyga – patrauklus viešosios turizmo infrastruktūros (turizmo maršrutų, trasų, takų) ir aptarnavimo paslaugų kompleksas. Tačiau turizmo maršrutų (trasų)

infrastruktūros stoka ir per menka tokių paslaugų pasiūla ar vientisumo stoka yra didžiausios kliūtys žaliojo (ekologinio) turizmo produktams konkuruoti turizmo rinkose. Todėl būtina plėtoti žaliojo (ekologinio) turizmo produktus ir didinti jų konkurencingumą, toliau investuoti į viešąją infrastruktūrą ir ją gerinti, skatinti verslininkus teikti reikiamas paslaugas (apgyvendinimo, maitinimo, inventoriaus nuomos, aptarnavimo ir kitas) ir užtikrinti informacijos sklaidą.

**3.6 lentelė.** Siūlomos rekreacijos rūšys

Teritorijos pavadinimas	Numatomas teritorijos vystymo prioritetas	Siūlomos rekreacijos rūšys	
		Prioritetinė	Kitos vystytinos
Palūšė	I	kt, pt, žt	kr, st
Gavio ež. teritorija	III	pt	
Gavaičio ež. ir teritorija prie Gavio ež.	I	kr, pt	st, kt
Palaukinio ir Paplovinio ež. teritorija	I	pt, žt	
Teritorija prie Palaukinio ir Paplovinio ež.	I	kr, kt, st	pt
Balčio ir Ilgio ež. teritorija	III	pt	
Teritorija prie Ilgio ež.	II	pt, pr	st
Žaliesių ež. teritorija	I	pr, pt	st
Viksvojo ir Žiezulinio ež. teritorija	III	pr	pt

Sprendinių konkretizavimo stadijoje bus detalizuoti konceptualūs sprendiniai ir preliminariai nustatytas turizmo ir rekreacijos objektų įrengimo poreikis, kuris turės būti tikslinamas rengiant žemesnio lygmens teritorijų planavimo dokumentus ir (arba) techninius projektus.



## IV. PRIEDAI

### 4.1 POTENCIALIŲ REKREACINIŲ TERITORIJŲ REKREACINIO POTENCIALO VERTINIMO REZULTATAI

#### Potenciali rekreacinė teritorija Nr. 1 – Palūšė (42 ha)

Eil. Nr.	Vertinimo kriterijų rūšis	Esamos būklės apibūdinimas	Balas	Skaitinė vertė
<b>Iš viso:</b>			<b>32</b>	
<b>1</b>	<b>Turizmo ištekliai</b>		<b>14</b>	
1.1	Pasiekiamumas	Pasiekama krašto keliu Nr. 114	3	Pasiekama magistraliniu arba krašto keliu – <b>3 balai</b> Pasiekama rajoniniu keliu – <b>1 balas</b> Pasiekama tik kitais keliais (įsk. alternatyvius susisiekimo būdus (pvz. dviračiais)) – <b>0 balų</b>
1.2	Vandens telkiniai	Teritorija ribojasi su Lūšių ež.	1	Teritorijoje yra vandens telkinys, kurio plotas siekia ar viršija 10 ha – <b>2 balai</b> Teritorija yra vandens telkinių gretimybėse – <b>1 balas</b> Nėra vandens telkinių – <b>0 balų</b>
1.3	Mineralinio vandens ar gydomojo purvo telkiniai	Nėra	0	Yra – <b>2 balai</b> Nėra – <b>0 balai</b>
1.4	Želdiniai (miškai, parkai, kt.)	Teritorija yra miško (parko) teritorijoje, Aukštaitijos nacionaliniame parke	5	Teritorija yra miško (parko) teritorijoje – <b>5 balai</b> Teritorija yra miško (parko) gretimybėse – <b>3 balai</b> Teritorijoje yra miškai, laukai ar užstatytos teritorijos – <b>1 balas</b> Teritorija yra laukuose ar užstatytose teritorijose – <b>0 balų</b>
1.5	Apylinkių kultūros ištekliai (įsk. gamtos paveldo objektus)	Šv. Juozapo parapiinės bažnyčios kompleksas, Palūšės krašto muziejinė ekspozicija	5	1 km atstumus yra vienas ar daugiau lankytinų kultūros paveldo ar kitų lankytinų objektų – <b>5 balai</b> 1 km atstumu nėra nei vieno lankytinio kultūros paveldo ar kitų lankytinų objektų – <b>0 balų</b>
<b>2</b>	<b>Viešojo turizmo paslaugų infrastruktūra</b>		<b>18</b>	
2.1	Paplūdimiai, maudyklos	Įrengti paplūdimiai, maudyklos (3 vnt.)	3	Yra įrengtas paplūdimys, maudykla – <b>3 balai</b> Nėra įrengta paplūdimio, maudyklos – <b>0 balų</b>
2.2	Atokvėpio vietos, poilsiavietės, stovyklavietės	Įrengta: atokvėpio vietos (2 vnt.), poilsiavietė, stovyklavietės (2 vnt.)	3	Yra įrengtos atokvėpio vietos, poilsiavietės, stovyklavietės – <b>3 balai</b> Nėra įrengta atokvėpio vietų, poilsiaviečių, stovyklaviečių – <b>0 balų</b>
2.3	Prieplaukos	Įrengtos prieplaukos (2 vnt.)	3	Yra įrengta prieplauka (-os) – <b>3 balai</b> Nėra įrengtų prieplaukų – <b>0 balų</b>
2.4	Pramogų objektai	Yra inventoriaus nuoma (baidarių), dviračių trasa, vandens turizmo trasa, botaninis takas, skulptūrų parkas, lauko treniruokliai, sporto aikštelė, renginių vieta	5	Yra – <b>5 balai</b> Nėra – <b>0 balų</b>

2.5	Maitinimo paslaugos, maisto, prekių parduotuvės	Maisto prekių parduotuvė, Baras, kuris veikia vasaros metu	2	Yra – <b>2 balai</b> Nėra – <b>0 balų</b>
2.6	Apgyvendinimo paslaugos	Kaimo turizmo sodybos, kempingas	2	Yra – <b>2 balai</b> Nėra – <b>0 balų</b>
<b>3</b>	<b>Speciali infrastruktūra ir paslaugos</b>		<b>0</b>	
3.1	Kurortinio gydymo ar sveikatinamo įstaigos ir gamtinių veiksnių naudojimo sveikatinamo reikmėms infrastruktūra	Nėra	0	Yra – <b>5 balai</b> Nėra – <b>0 balų</b>

### Potenciali rekreacinė teritorija Nr. 2 – Strigailiščio teritorija (11 ha)

Eil. Nr.	Vertinimo kriterijų rūšis	Esamos būklės apibūdinimas	Balas	Skaitinė vertė
<b>Iš viso:</b>			<b>8</b>	
<b>1</b>	<b>Turizmo išteklių</b>		<b>6</b>	
1.1	Pasiekiamumas	Pasiekama rajoniniu keliu Nr. 1410	1	Pasiekama magistraliniu arba krašto keliu – <b>3 balai</b> Pasiekama rajoniniu keliu – <b>1 balas</b> Pasiekama tik kitais keliais (įsk. alternatyvius susisiekimo būdus (pvz. dviračiais)) – <b>0 balų</b>
1.2	Vandens telkiniai	Nėra	0	Teritorijoje yra vandens telkinys, kurio plotas siekia ar viršija 10 ha – <b>2 balai</b> Teritorija yra vandens telkinių gretimybėse – <b>1 balas</b> Nėra vandens telkinių – <b>0 balų</b>
1.3	Mineralinio vandens ar gydomojo purvo telkiniai	Nėra	0	Yra – <b>2 balai</b> Nėra – <b>0 balai</b>
1.4	Želdiniai (miškai, parkai, kt.)	Teritorija yra laukuose ar užstatytose teritorijose	0	Teritorija yra miško (parko) teritorijoje – <b>5 balai</b> Teritorija yra miško (parko) gretimybėse – <b>3 balai</b> Teritorijoje yra miškai, laukai ar užstatytos teritorijos – <b>1 balas</b> Teritorija yra laukuose ar užstatytose teritorijose – <b>0 balų</b>
1.5	Apylinkių kultūros išteklių (įsk. gamtos paveldo objektus)	UAB „Romnesa“ šakočių kepimas, Žuvininkystės muziejus	5	1 km atstumus yra vienas ar daugiau lankytinų kultūros paveldo ar kitų lankytinų objektų – <b>5 balai</b> 1 km atstumu nėra nei vieno lankytino kultūros paveldo ar kitų lankytinų objektų – <b>0 balų</b>
<b>2</b>	<b>Viešojo turizmo paslaugų infrastruktūra</b>		<b>2</b>	
2.1	Paplūdimiai, maudyklos	Nėra įrengta paplūdimio, maudyklos	0	Yra įrengtas paplūdimys, maudykla – <b>3 balai</b> Nėra įrengta paplūdimio, maudyklos – <b>0 balų</b>
2.2	Atokvėpio vietos, poilsia vietės, stovyklavietės	Įrengta: atokvėpio vietos (2 vnt.), poilsia vietė, stovyklavietės (2 vnt.)	3	Yra įrengtos atokvėpio vietos, poilsia vietės, stovyklavietės – <b>3 balai</b> Nėra įrengta atokvėpio vietų, poilsia vietė, stovyklavietės – <b>0 balų</b>
2.3	Prieklauskos	Įrengtos prieklauskos (2 vnt.)	3	Yra įrengta prieklauka (-os) – <b>3 balai</b> Nėra įrengtų prieklauskų – <b>0 balų</b>

2.4	Pramogų objektai	Nėra	0	Yra – <b>5 balai</b> Nėra – <b>0 balų</b>
2.5	Maitinimo paslaugos, maisto, prekių parduotuvės	Kavinė „Romnesa“	2	Yra – <b>2 balai</b> Nėra – <b>0 balų</b>
2.6	Apgyvendinimo paslaugos	Kaimo turizmo sodybos, kempingas	0	Yra – <b>2 balai</b> Nėra – <b>0 balų</b>
<b>3</b>	<b>Speciali infrastruktūra ir paslaugos</b>		<b>0</b>	
3.1	Kurortinio gydymo ar sveikatinamo įstaigos ir gamtinių veiksnių naudojimo sveikatinamo reikmėms infrastruktūra	Nėra	0	Yra – <b>5 balai</b> Nėra – <b>0 balų</b>

### Potenciali rekreacinė teritorija Nr. 3 – Gavio ež. teritorija (170 ha)

Eil. Nr.	Vertinimo kriterijų rūšis	Esamos būklės apibūdinimas	Balas	Skaitinė vertė
<b>Iš viso:</b>			<b>18</b>	
<b>1</b>	<b>Turizmo ištekliai</b>		<b>11</b>	
1.1	Pasiekiamumas	Pasiekiamas krašto keliu Nr. 114	3	Pasiekiamas magistraliniu arba krašto keliu – <b>3 balai</b> Pasiekiamas rajoniniu keliu – <b>1 balas</b> Pasiekiamas tik kitais keliais (įsk. alternatyvius susisiekimo būdus (pvz. dviračiais)) – <b>0 balų</b>
1.2	Vandens telkiniai	Teritorijoje yra Gavio ež., kurio plotas viršija 10 ha	2	Teritorijoje yra vandens telkinys, kurio plotas siekia ar viršija 10 ha – <b>2 balai</b> Teritorija yra vandens telkinių gretimybėse – <b>1 balas</b> Nėra vandens telkinių – <b>0 balų</b>
1.3	Mineralinio vandens ar gydomojo purvo telkiniai	Nėra	0	Yra – <b>2 balai</b> Nėra – <b>0 balai</b>
1.4	Želdiniai (miškai, parkai, kt.)	Teritorijoje yra miškai, laukai ar užstatytos teritorijos	1	Teritorija yra miško (parko) teritorijoje – <b>5 balai</b> Teritorija yra miško (parko) gretimybėse – <b>3 balai</b> Teritorijoje yra miškai, laukai ar užstatytos teritorijos – <b>1 balas</b> Teritorija yra laukuose ar užstatytose teritorijose – <b>0 balų</b>
1.5	Apylinkių kultūros ištekliai (įsk. gamtos paveldo objektus)	UAB „Romnesa“ šakočių kepimas, Žuvininkystės muziejus	5	1 km atstumas yra vienas ar daugiau lankytinų kultūros paveldo ar kitų lankytinų objektų – <b>5 balai</b> 1 km atstumu nėra nei vieno lankytinio kultūros paveldo ar kitų lankytinų objektų – <b>0 balų</b>
<b>2</b>	<b>Viešojo turizmo paslaugų infrastruktūra</b>		<b>7</b>	
2.1	Paplūdimiai, maudyklos	Nėra įrengta paplūdimio, maudyklos	0	Yra įrengtas paplūdimys, maudykla – <b>3 balai</b> Nėra įrengta paplūdimio, maudyklos – <b>0 balų</b>
2.2	Atokvėpio vietos, poilsiavietės, stovyklavietės	Nėra įrengta atokvėpio vietų, poilsiaviečių, stovyklaviečių	0	Yra įrengtos atokvėpio vietos, poilsiavietės, stovyklavietės – <b>3 balai</b> Nėra įrengta atokvėpio vietų, poilsiaviečių, stovyklaviečių – <b>0 balų</b>

2.3	Priplaukos	Nėra įrengtų priplaukų	0	Yra įrengta priplauka (-os) – <b>3 balai</b> Nėra įrengtų priplaukų – <b>0 balų</b>
2.4	Pramogų objektai	Įrengtas dviračių takas	5	Yra – <b>5 balai</b> Nėra – <b>0 balų</b>
2.5	Maitinimo paslaugos, maisto, prekių parduotuvės	Kavinė „Romnesa“, kavinė baras „Barbekiu akademija“	2	Yra – <b>2 balai</b> Nėra – <b>0 balų</b>
2.6	Apgyvadinimo paslaugos	Nėra	0	Yra – <b>2 balai</b> Nėra – <b>0 balų</b>
<b>3</b>	<b>Speciali infrastruktūra ir paslaugos</b>		<b>0</b>	
3.1	Kurortinio gydymo ar sveikatinamo įstaigos ir gamtinių veiksnių naudojimo sveikatinamo reikmėms infrastruktūra	Nėra	0	Yra – <b>5 balai</b> Nėra – <b>0 balų</b>

#### Potenciali rekreacinė teritorija Nr. 4 – Gavaičio ež. ir teritorija prie Gavio ež. (47 ha)

Eil. Nr.	Vertinimo kriterijų rūšis	Esamos būklės apibūdinimas	Balas	Skaitinė vertė
<b>Iš viso:</b>			<b>26</b>	
<b>1</b>	<b>Turizmo ištekliai</b>		<b>13</b>	
1.1	Pasiekiamumas	Pasiekiami krašto keliu Nr. 114	3	Pasiekiami magistraliniu arba krašto keliu – <b>3 balai</b> Pasiekiami rajoniniu keliu – <b>1 balas</b> Pasiekiami tik kitais keliais (įsk. alternatyvius susisiekimo būdus (pvz. dviračiais)) – <b>0 balų</b>
1.2	Vandens telkiniai	Teritorija yra prie Gavio ež. ir teritorijoje yra Gavaičio ež., kurio plotas 13,1 ha	2	Teritorijoje yra vandens telkinys, kurio plotas siekia ar viršija 10 ha – <b>2 balai</b> Teritorija yra vandens telkinių gretimybėse – <b>1 balas</b> Nėra vandens telkinių – <b>0 balų</b>
1.3	Mineralinio vandens ar gydomojo purvo telkiniai	Yra	2	Yra – <b>2 balai</b> Nėra – <b>0 balai</b>
1.4	Želdiniai (miškai, parkai, kt.)	Teritorijoje yra miškai, laukai ar užstatytos teritorijos	1	Teritorija yra miško (parko) teritorijoje – <b>5 balai</b> Teritorija yra miško (parko) gretimybėse – <b>3 balai</b> Teritorijoje yra miškai, laukai ar užstatytos teritorijos – <b>1 balas</b> Teritorija yra laukuose ar užstatytose teritorijose – <b>0 balų</b>
1.5	Apylinkių kultūros ištekliai (įsk. gamtos paveldo objektus)	UAB „Romnesa“ šakočių kepimas, Žuvininkystės muziejus, Šv. Jono Krikštytojo bažnyčia Ignalinos m. traukinukas	5	1 km atstumus yra vienas ar daugiau lankytinų kultūros paveldo ar kitų lankytinų objektų – <b>5 balai</b> 1 km atstumu nėra nei vieno lankytinio kultūros paveldo ar kitų lankytinų objektų – <b>0 balų</b>
<b>2</b>	<b>Viešojo turizmo paslaugų infrastruktūra</b>		<b>13</b>	
2.1	Paplūdimiai, maudyklos	Įrengti paplūdimiai, maudyklos (2 vnt.)	3	Yra įrengtas paplūdimys, maudykla – <b>3 balai</b> Nėra įrengta paplūdimio, maudyklos – <b>0 balų</b>
2.2	Atokvėpio vietos,	Įrengtos atokvėpio vietos	3	Yra įrengtos atokvėpio vietos, poilsiavietės,

	poilsiavietės, stovyklavietės			stovyklavietės – <b>3 balai</b> Nėra įrengta atokvėpio vietų, poilsiaviečių, stovyklaviečių – <b>0 balų</b>
2.3	Priepilaukos	Nėra įrengtų priepilaukų	0	Yra įrengta priepilauka (-os) – <b>3 balai</b> Nėra įrengtų priepilaukų – <b>0 balų</b>
2.4	Pramogų objektai	Įrengtas sveikatingumo takas	5	Yra – <b>5 balai</b> Nėra – <b>0 balų</b>
2.5	Maitinimo paslaugos, maisto, prekių parduotuvės	Maisto prekių parduotuvė	2	Yra – <b>2 balai</b> Nėra – <b>0 balų</b>
2.6	Apgyvandinimo paslaugos	Nėra	0	Yra – <b>2 balai</b> Nėra – <b>0 balų</b>
<b>3</b>	<b>Speciali infrastruktūra ir paslaugos</b>		<b>0</b>	
3.1	Kurortinio gydymo ar sveikatinamo įstaigos ir gamtinių veiksnių naudojimo sveikatinamo reikmėms infrastruktūra	Nėra	0	Yra – <b>5 balai</b> Nėra – <b>0 balų</b>

#### Potenciali rekreacinė teritorija Nr. 5 – Palaukinio ir Paplovinio ež. teritorija (78 ha)

Eil. Nr.	Vertinimo kriterijų rūšis	Esamos būklės apibūdinimas	Balas	Skaitinė vertė
<b>Iš viso:</b>			<b>26</b>	
<b>1</b>	<b>Turizmo išteklių</b>		<b>13</b>	
1.1	Pasiekiamumas	Pasiekiami rajoniniu keliu Nr. 1409	1	Pasiekiami magistraliniu arba krašto keliu – <b>3 balai</b> Pasiekiami rajoniniu keliu – <b>1 balas</b> Pasiekiami tik kitais keliais (įsk. alternatyvius susisiekimo būdus (pvz. dviračiais)) – <b>0 balų</b>
1.2	Vandens telkiniai	Teritorijoje yra Paplovinio ež. (11, 6 ha), Palaukinio ež. (13,5 ha), Mekšrinio ež. (5,1 ha)	2	Teritorijoje yra vandens telkinys, kurio plotas siekia ar viršija 10 ha – <b>2 balai</b> Teritorija yra vandens telkinių gretimybėse – <b>1 balas</b> Nėra vandens telkinių – <b>0 balų</b>
1.3	Mineralinio vandens ar gydomojo purvo telkiniai	Nėra	0	Yra – <b>2 balai</b> Nėra – <b>0 balai</b>
1.4	Želdiniai (miškai, parkai, kt.)	Teritorija yra miško teritorijoje	5	Teritorija yra miško (parko) teritorijoje – <b>5 balai</b> Teritorija yra miško (parko) gretimybėse – <b>3 balai</b> Teritorijoje yra miškai, laukai ar užstatytos teritorijos – <b>1 balas</b> Teritorija yra laukuose ar užstatytose teritorijose – <b>0 balų</b>
1.5	Apylinkių kultūros išteklių (įsk. gamtos paveldo objektus)	Šv. Jono Krikštytojo bažnyčia Ignalinos m. traukinukas	5	1 km atstumus yra vienas ar daugiau lankytinų kultūros paveldo ar kitų lankytinų objektų – <b>5 balai</b> 1 km atstumu nėra nei vieno lankytino kultūros paveldo ar kitų lankytinų objektų – <b>0 balų</b>
<b>2</b>	<b>Viešoji turizmo paslaugų infrastruktūra</b>		<b>13</b>	



2.1	Paplūdimiai, maudyklos	Įrengtas paplūdimys, maudykla prie Palaukinio ež. (1 vnt.)	3	Yra įrengtas paplūdimys, maudykla – <b>3 balai</b> Nėra įrengta paplūdimio, maudyklos – <b>0 balų</b>
2.2	Atokvėpio vietos, poilsiavietės, stovyklavietės	Įrengta atokvėpio vieta tarp Paplovinio ir Mekšrinio ež.	3	Yra įrengtos atokvėpio vietos, poilsiavietės, stovyklavietės – <b>3 balai</b> Nėra įrengta atokvėpio vietų, poilsiaviečių, stovyklaviečių – <b>0 balų</b>
2.3	Prieplaukos	Nėra įrengtų prieplaukų	0	Yra įrengta prieplauka (-os) – <b>3 balai</b> Nėra įrengtų prieplaukų – <b>0 balų</b>
2.4	Pramogų objektai	Įrengtas sveikatingumo takas, fontanas	5	Yra – <b>5 balai</b> Nėra – <b>0 balų</b>
2.5	Maitinimo paslaugos, maisto, prekių parduotuvės	Kavinė restoranas „Žuvėdra“, maisto prekių parduotuvė	2	Yra – <b>2 balai</b> Nėra – <b>0 balų</b>
2.6	Apgyvendinimo paslaugos	Viešbutis „Žuvėdra“	0	Yra – <b>2 balai</b> Nėra – <b>0 balų</b>
<b>3</b>	<b>Speciali infrastruktūra ir paslaugos</b>		<b>0</b>	
3.1	Kurortinio gydymo ar sveikatinamo įstaigos ir gamtinių veiksnių naudojimo sveikatinamo reikmėms infrastruktūra	Nėra	0	Yra – <b>5 balai</b> Nėra – <b>0 balų</b>

#### Potenciali rekreacinė teritorija Nr. 6 – Teritorija prie Palaukinio ir Paplovinio ež. (31 ha)

Eil. Nr.	Vertinimo kriterijų rūšis	Esamos būklės apibūdinimas	Balas	Skaitinė vertė
<b>Iš viso:</b>			<b>26</b>	
<b>1</b>	<b>Turizmo ištekliai</b>		<b>9</b>	
1.1	Pasiekiamumas	Pasiekiami tik kitais keliais	0	Pasiekiami magistraliniu arba krašto keliu – <b>3 balai</b> Pasiekiami rajoniniu keliu – <b>1 balas</b> Pasiekiami tik kitais keliais (įsk. alternatyvius susisiekimo būdus (pvz. dviračiais)) – <b>0 balų</b>
1.2	Vandens telkiniai	Teritorija yra Paplovinio ež. ir Palaukinio ež. gretimybėse	1	Teritorijoje yra vandens telkinys, kurio plotas siekia ar viršija 10 ha – <b>2 balai</b> Teritorija yra vandens telkinių gretimybėse – <b>1 balas</b> Nėra vandens telkinių – <b>0 balų</b>
1.3	Mineralinio vandens ar gydomojo purvo telkiniai	Nėra	0	Yra – <b>2 balai</b> Nėra – <b>0 balai</b>
1.4	Želdiniai (miškai, parkai, kt.)	Teritorija yra miško (parko) gretimybėse	3	Teritorija yra miško (parko) teritorijoje – <b>5 balai</b> Teritorija yra miško (parko) gretimybėse – <b>3 balai</b> Teritorijoje yra miškai, laukai ar užstatytos teritorijos – <b>1 balas</b> Teritorija yra laukuose ar užstatytose teritorijose – <b>0 balų</b>

1.5	Apylinkių kultūros išteklių (įsk. gamtos paveldo objektus)	Šv. Jono Krikštytojo bažnyčia Ignalinos m. traukinukas	5	1 km atstumus yra vienas ar daugiau lankytinų kultūros paveldo ar kitų lankytinų objektų – <b>5 balai</b> 1 km atstumu nėra nei vieno lankytino kultūros paveldo ar kitų lankytinų objektų – <b>0 balų</b>
<b>2</b>	<b>Viešojo turizmo paslaugų infrastruktūra</b>		<b>12</b>	
2.1	Paplūdimiai, maudyklos	Nėra įrengta paplūdimio, maudyklos	0	Yra įrengtas paplūdimys, maudykla – <b>3 balai</b> Nėra įrengta paplūdimio, maudyklos – <b>0 balų</b>
2.2	Atokvėpio vietos, poilsiavietės, stovyklavietės	Įrengta atokvėpio vieta Paplovinio ež.	3	Yra įrengtos atokvėpio vietos, poilsiavietės, stovyklavietės – <b>3 balai</b> Nėra įrengta atokvėpio vietų, poilsiaviečių, stovyklaviečių – <b>0 balų</b>
2.3	Priepilaukos	Nėra įrengtų priepilaukų	0	Yra įrengta priepilauka (-os) – <b>3 balai</b> Nėra įrengtų priepilaukų – <b>0 balų</b>
2.4	Pramogų objektai	Lauko treniruokliai, Sporto ir pramogų SPA centras	5	Yra – <b>5 balai</b> Nėra – <b>0 balų</b>
2.5	Maitinimo paslaugos, maisto, prekių parduotuvės	Kavinė restoranas „Žuvėdra“, maisto prekių parduotuvė, kavinė Sporto ir pramogų centre	2	Yra – <b>2 balai</b> Nėra – <b>0 balų</b>
2.6	Apgyvendinimo paslaugos	Viešbutis „Žuvėdra“, Sporto ir pramogų SPA	2	Yra – <b>2 balai</b> Nėra – <b>0 balų</b>
<b>3</b>	<b>Speciali infrastruktūra ir paslaugos</b>		<b>5</b>	
3.1	Kurortinio gydymo ar sveikatinamo įstaigos ir gamtinių veiksnių naudojimo sveikatinamo reikmėms infrastruktūra	Sporto ir pramogų SPA centras	5	Yra – <b>5 balai</b> Nėra – <b>0 balų</b>

### Potenciali rekreacinė teritorija Nr. 7 – Balčio ir Ilgio ež. teritorija (132 ha)

Eil. Nr.	Vertinimo kriterijų rūšis	Esamos būklės apibūdinimas	Balas	Skaitinė vertė
<b>Iš viso:</b>			<b>18</b>	
<b>1</b>	<b>Turizmo išteklių</b>		<b>10</b>	
1.1	Pasiekiamumas	Pasiekiamas krašto keliu Nr. 102	3	Pasiekiamas magistraliniu arba krašto keliu – <b>3 balai</b> Pasiekiamas rajoniniu keliu – <b>1 balas</b> Pasiekiamas tik kitais keliais (įsk. alternatyvius susisiekimo būdus (pvz. dviračiais)) – <b>0 balų</b>
1.2	Vandens telkiniai	Teritorijoje yra Balčio ež. (23,6 ha)	2	Teritorijoje yra vandens telkinys, kurio plotas siekia ar viršija 10 ha – <b>2 balai</b> Teritorija yra vandens telkinių gretimybėse – <b>1 balas</b> Nėra vandens telkinių – <b>0 balų</b>
1.3	Mineralinio vandens ar gydomojo purvo telkiniai	Nėra	0	Yra – <b>2 balai</b> Nėra – <b>0 balai</b>
1.4	Želdiniai (miškai,	Teritorija yra miško	5	Teritorija yra miško (parko) teritorijoje – <b>5 balai</b>

	parkai, kt.)	teritorijoje		Teritorija yra miško (parko) gretimybėse – <b>3 balai</b> Teritorijoje yra miškai, laukai ar užstatytos teritorijos – <b>1 balas</b> Teritorija yra laukuose ar užstatytose teritorijose – <b>0 balų</b>
1.5	Apylinkių kultūros išteklių (įsk. gamtos paveldo objektus)	Nėra	0	1 km atstumus yra vienas ar daugiau lankytinų kultūros paveldo ar kitų lankytinų objektų – <b>5 balai</b> 1 km atstumu nėra nei vieno lankytino kultūros paveldo ar kitų lankytinų objektų – <b>0 balų</b>
<b>2</b>	<b>Viešoji turizmo paslaugų infrastruktūra</b>		<b>8</b>	
2.1	Paplūdimiai, maudyklos	Nėra įrengta paplūdimio, maudyklos	0	Yra įrengtas paplūdimys, maudykla – <b>3 balai</b> Nėra įrengta paplūdimio, maudyklos – <b>0 balų</b>
2.2	Atokvėpio vietos, poilsia vietės, stovyklavietės	Įrengta atokvėpio vieta prie krašto kelio Nr. 102	3	Yra įrengtos atokvėpio vietos, poilsia vietės, stovyklavietės – <b>3 balai</b> Nėra įrengta atokvėpio vietų, poilsia vietės, stovyklaviečių – <b>0 balų</b>
2.3	Priepilaukos	Nėra įrengtų priepilaukų	0	Yra įrengta priepilauka (-os) – <b>3 balai</b> Nėra įrengtų priepilaukų – <b>0 balų</b>
2.4	Pramogų objektai	Dviračių takas	5	Yra – <b>5 balai</b> Nėra – <b>0 balų</b>
2.5	Maitinimo paslaugos, maisto, prekių parduotuvės	Nėra	0	Yra – <b>2 balai</b> Nėra – <b>0 balų</b>
2.6	Apgyvandinimo paslaugos	Nėra	0	Yra – <b>2 balai</b> Nėra – <b>0 balų</b>
<b>3</b>	<b>Speciali infrastruktūra ir paslaugos</b>		<b>0</b>	
3.1	Kurortinio gydymo ar sveikatinamo įstaigos ir gamtinių veiksnių naudojimo sveikatinamo reikmėms infrastruktūra	Nėra	0	Yra – <b>5 balai</b> Nėra – <b>0 balų</b>

### Potenciali rekreacinė teritorija Nr. 8 – Teritorija prie Ilgio ež. (24 ha)

Eil. Nr.	Vertinimo kriterijų rūšis	Esamos būklės apibūdinimas	Balys	Skaitinė vertė
<b>Iš viso:</b>			<b>21</b>	
<b>1</b>	<b>Turizmo išteklių</b>		<b>10</b>	
1.1	Pasiekiamumas	Pasiekama krašto keliu Nr. 102	3	Pasiekama magistraliniu arba krašto keliu – <b>3 balai</b> Pasiekama rajoniniu keliu – <b>1 balas</b> Pasiekama tik kitais keliais (įsk. alternatyvius susisiekimo būdus (pvz. dviračiais)) – <b>0 balų</b>
1.2	Vandens telkiniai	Teritorijoje yra Ilgio ež. (32 ha)	2	Teritorijoje yra vandens telkinys, kurio plotas siekia ar viršija 10 ha – <b>2 balai</b> Teritorija yra vandens telkinių gretimybėse – <b>1 balas</b> Nėra vandens telkinių – <b>0 balų</b>
1.3	Mineralinio vandens ar gydomojo purvo	Nėra	0	Yra – <b>2 balai</b> Nėra – <b>0 balai</b>

	telkiniai			
1.4	Želdiniai (miškai, parkai, kt.)	Teritorija yra miško teritorijoje	5	Teritorija yra miško (parko) teritorijoje – <b>5 balai</b> Teritorija yra miško (parko) gretimybėse – <b>3 balai</b> Teritorijoje yra miškai, laukai ar užstatytos teritorijos – <b>1 balas</b> Teritorija yra laukuose ar užstatytose teritorijose – <b>0 balų</b>
1.5	Apylinkių kultūros išteklių (įsk. gamtos paveldo objektus)	Nėra	0	1 km atstumas yra vienas ar daugiau lankytinų kultūros paveldo ar kitų lankytinų objektų – <b>5 balai</b> 1 km atstumu nėra nei vieno lankytino kultūros paveldo ar kitų lankytinų objektų – <b>0 balų</b>
<b>2</b>	<b>Viešojo turizmo paslaugų infrastruktūra</b>		<b>11</b>	
2.1	Paplūdimiai, maudyklos	Įrengtas paplūdimys, maudykla	3	Yra įrengtas paplūdimys, maudykla – <b>3 balai</b> Nėra įrengta paplūdimio, maudyklos – <b>0 balų</b>
2.2	Atokvėpio vietos, poilsiavietės, stovyklavietės	Įrengta atokvėpio vieta	3	Yra įrengtos atokvėpio vietos, poilsiavietės, stovyklavietės – <b>3 balai</b> Nėra įrengta atokvėpio vietų, poilsiaviečių, stovyklaviečių – <b>0 balų</b>
2.3	Priepilaukos	Nėra įrengtų priepilaukų	0	Yra įrengta priepilauka (-os) – <b>3 balai</b> Nėra įrengtų priepilaukų – <b>0 balų</b>
2.4	Pramogų objektai	Dviračių takas, lauko treniruokliai	5	Yra – <b>5 balai</b> Nėra – <b>0 balų</b>
2.5	Maitinimo paslaugos, maisto, prekių parduotuvės	Nėra	0	Yra – <b>2 balai</b> Nėra – <b>0 balų</b>
2.6	Apgyvendinimo paslaugos	Nėra	0	Yra – <b>2 balai</b> Nėra – <b>0 balų</b>
<b>3</b>	<b>Speciali infrastruktūra ir paslaugos</b>		<b>0</b>	
3.1	Kurortinio gydymo ar sveikatinamo įstaigos ir gamtinių veiksnių naudojimo sveikatinamo reikmėms infrastruktūra	Nėra	0	Yra – <b>5 balai</b> Nėra – <b>0 balų</b>

### Potenciali rekreacinė teritorija Nr. 9 – Žaliesių ež. teritorija (112 ha)

Eil. Nr.	Vertinimo kriterijų rūšis	Esamos būklės apibūdinimas	Balas	Skaitinė vertė
<b>Iš viso:</b>			<b>25</b>	
<b>1</b>	<b>Turizmo išteklių</b>		<b>10</b>	
1.1	Pasiekiamumas	Pasiekama krašto keliu Nr. 102	3	Pasiekama magistraliniu arba krašto keliu – <b>3 balai</b> Pasiekama rajoniniu keliu – <b>1 balas</b> Pasiekama tik kitais keliais (įsk. alternatyvius susisiekimo būdus (pvz. dviračiais)) – <b>0 balų</b>

1.2	Vandens telkiniai	Teritorijoje yra Žaliesių ež. (16,5 ha)	2	Teritorijoje yra vandens telkinys, kurio plotas siekia ar viršija 10 ha – <b>2 balai</b> Teritorija yra vandens telkinių gretimybėse – <b>1 balas</b> Nėra vandens telkinių – <b>0 balų</b>
1.3	Mineralinio vandens ar gydomojo purvo telkiniai	Nėra	0	Yra – <b>2 balai</b> Nėra – <b>0 balai</b>
1.4	Želdiniai (miškai, parkai, kt.)	Teritorija yra miško teritorijoje	5	Teritorija yra miško (parko) teritorijoje – <b>5 balai</b> Teritorija yra miško (parko) gretimybėse – <b>3 balai</b> Teritorijoje yra miškai, laukai ar užstatytos teritorijos – <b>1 balas</b> Teritorija yra laukuose ar užstatytose teritorijose – <b>0 balų</b>
1.5	Apylinkių kultūros išteklių (įsk. gamtos paveldo objektus)	Nėra	0	1 km atstumu yra vienas ar daugiau lankytinų kultūros paveldo ar kitų lankytinų objektų – <b>5 balai</b> 1 km atstumu nėra nei vieno lankytinio kultūros paveldo ar kitų lankytinų objektų – <b>0 balų</b>
<b>2</b>	<b>Viešojo turizmo paslaugų infrastruktūra</b>		<b>15</b>	
2.1	Paplūdimiai, maudyklos	Įrengtas paplūdimys, maudykla prie Žaliesių ež.	3	Yra įrengtas paplūdimys, maudykla – <b>3 balai</b> Nėra įrengta paplūdimio, maudyklos – <b>0 balų</b>
2.2	Atokvėpio vietos, poilsiavietės, stovyklavietės	Įrengta atokvėpio vieta	3	Yra įrengtos atokvėpio vietos, poilsiavietės, stovyklavietės – <b>3 balai</b> Nėra įrengta atokvėpio vietų, poilsiaviečių, stovyklaviečių – <b>0 balų</b>
2.3	Priplaukos	Nėra įrengtų priplaukų	0	Yra įrengta priplauka (-os) – <b>3 balai</b> Nėra įrengtų priplaukų – <b>0 balų</b>
2.4	Pramogų objektai	Dviračių takas, riedučių trasa, Žiemos sporto centras	5	Yra – <b>5 balai</b> Nėra – <b>0 balų</b>
2.5	Maitinimo paslaugos, maisto, prekių parduotuvės	Žiemos sporto centre	2	Yra – <b>2 balai</b> Nėra – <b>0 balų</b>
2.6	Apgyvadinimo paslaugos	Žiemos sporto centre	2	Yra – <b>2 balai</b> Nėra – <b>0 balų</b>
<b>3</b>	<b>Speciali infrastruktūra ir paslaugos</b>		<b>0</b>	
3.1	Kurortinio gydymo ar sveikatinamo įstaigos ir gamtinių veiksnių naudojimo sveikatinamo reikmėms infrastruktūra	Nėra	0	Yra – <b>5 balai</b> Nėra – <b>0 balų</b>

### Potenciali rekreacinė teritorija Nr. 10 – Viksvojo ir Žiežulinio ež. teritorija (106 ha)

Eil. Nr.	Vertinimo kriterijų rūšis	Esamos būklės apibūdinimas	Balas	Skaitinė vertė
<b>Iš viso:</b>			<b>19</b>	
<b>1</b>	<b>Turizmo išteklių</b>		<b>7</b>	

1.1	Pasiekiamumas	Pasiekiami tik kitais keliais	0	Pasiekiami magistraliniu arba krašto keliu – <b>3 balai</b> Pasiekiami rajoniniu keliu – <b>1 balas</b> Pasiekiami tik kitais keliais (įsk. alternatyvius susisiekimo būdus (pvz. dviračiais)) – <b>0 balų</b>
1.2	Vandens telkiniai	Teritorijoje yra Viksvojo ež. (4,3 ha) ir Žiežulinio ež. (7,4 ha)	2	Teritorijoje yra vandens telkinys, kurio plotas siekia ar viršija 10 ha – <b>2 balai</b> Teritorija yra vandens telkinių gretimybėse – <b>1 balas</b> Nėra vandens telkinių – <b>0 balų</b>
1.3	Mineralinio vandens ar gydomojo purvo telkiniai	Nėra	0	Yra – <b>2 balai</b> Nėra – <b>0 balai</b>
1.4	Želdiniai (miškai, parkai, kt.)	Teritorija yra miško teritorijoje	5	Teritorija yra miško (parko) teritorijoje – <b>5 balai</b> Teritorija yra miško (parko) gretimybėse – <b>3 balai</b> Teritorijoje yra miškai, laukai ar užstatytos teritorijos – <b>1 balas</b> Teritorija yra laukuose ar užstatytose teritorijose – <b>0 balų</b>
1.5	Apylinkių kultūros išteklių (įsk. gamtos paveldo objektus)	Nėra	0	1 km atstumas yra vienas ar daugiau lankytinų kultūros paveldo ar kitų lankytinų objektų – <b>5 balai</b> 1 km atstumu nėra nei vieno lankytino kultūros paveldo ar kitų lankytinų objektų – <b>0 balų</b>
<b>2</b>	<b>Viešojo turizmo paslaugų infrastruktūra</b>		<b>12</b>	
2.1	Paplūdimiai, maudyklos	Nėra įrengta paplūdimio, maudyklos	0	Yra įrengtas paplūdimys, maudykla – <b>3 balai</b> Nėra įrengta paplūdimio, maudyklos – <b>0 balų</b>
2.2	Atokvėpio vietos, poilsiavietės, stovyklavietės	Įrengta atokvėpio vieta	3	Yra įrengtos atokvėpio vietos, poilsiavietės, stovyklavietės – <b>3 balai</b> Nėra įrengta atokvėpio vietų, poilsiaviečių, stovyklaviečių – <b>0 balų</b>
2.3	Priepilaukos	Nėra įrengtų priepilaukų	0	Yra įrengta priepilauka (-os) – <b>3 balai</b> Nėra įrengtų priepilaukų – <b>0 balų</b>
2.4	Pramogų objektai	Dviračių takas, riedučių trasa, Žiemos sporto centras	5	Yra – <b>5 balai</b> Nėra – <b>0 balų</b>
2.5	Maitinimo paslaugos, maisto, prekių parduotuvės	Žiemos sporto centre	2	Yra – <b>2 balai</b> Nėra – <b>0 balų</b>
2.6	Apgyvadinimo paslaugos	Žiemos sporto centre	2	Yra – <b>2 balai</b> Nėra – <b>0 balų</b>
<b>3</b>	<b>Speciali infrastruktūra ir paslaugos</b>		<b>0</b>	
3.1	Kurortinio gydymo ar sveikatinamo įstaigos ir gamtinių veiksnių naudojimo sveikatinamo reikmėms infrastruktūra	Nėra	0	Yra – <b>5 balai</b> Nėra – <b>0 balų</b>

## 4.2. FOTOFIKSACIJA



1 pav. Poilsio vietė prie Lūšių ežero



2 pav. Kempingas Palūšėje



3 pav. Atokvėpio vieta prie Viksvojo ežero



4 pav. Atokvėpio vieta prie Ilgio ežero



5 pav. Paplūdimys prie Ilgio ežero



6 pav. Atokvėpio vieta prie Ilgio ežero






7 pav. Atokvėpio vieta prie Žaliasių ežero (prie sodų bendrijos)



8 pav. Atokvėpio vieta prie Mekšrinio ežero



9 pav. Tiltas per Paplovinio ežerą



10 pav. Paplūdimys prie Palaukinio ežero



11 pav. Sveikatingumo takas prie Paplovinio ežero



12 pav. Paplūdimys prie Gavio ežero



13 pav. Sveikatingumo takas prie Gavio ežero



14 pav. Atokvėpio vieta prie kavinės „Romnesa“ Strigailiškyje

## **V. BRĖŽINIAI**

**5.1 IGNALINOS, STRIGAILIŠKIO IR PALŪŠĖS KURORTINĖS TERITORIJOS BEI GRETIMŲ TERITORIJŲ TURIZMO IR REKREACIJOS SPECIALIOJO PLANO BRĖŽINYS. ESAMOS BŪKLĖS ANALIZĖ.**

**5.2. IGNALINOS, STRIGAILIŠKIO IR PALŪŠĖS KURORTINĖS TERITORIJOS BEI GRETIMŲ TERITORIJŲ TURIZMO IR REKREACIJOS SPECIALIOJO PLANO BRĖŽINYS. KONCEPCIJA.**