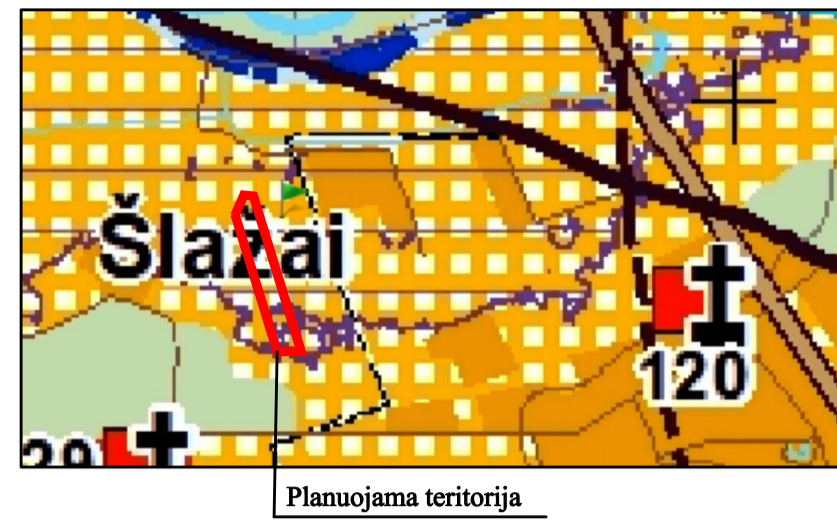
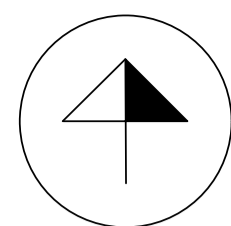
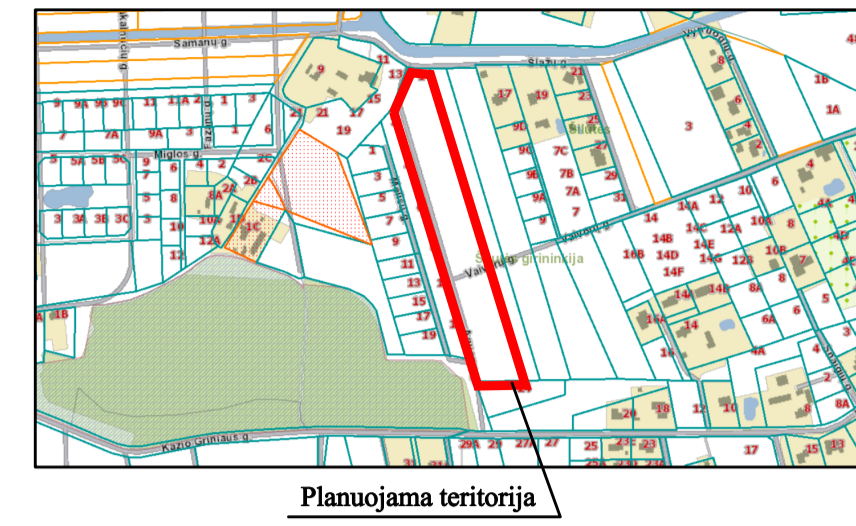


IŠTRAUKA IŠ ŠILUTĖS RAJONO SAVIVALDYBĖS TERITORIJOS BENDROJO PLANO KEITIMO



SITUACIJOS SCHEMA



TERITORIJOS NAUDOJIMO REGLAMENTAS

n	m	n-sklypo numeris	m-sklypo plotas m <sup>2</sup>
1	2	T	T - TERITORIJOS NAUDOJIMOSI TIPAS
3	4	1-6	1- ŽEMĖS SKLYPO NAUDOJIMO BŪDAS (BŪDAI); 2 - LEIDŽIAMASIS PASTATŲ AUKŠTIS (METRAIS); 3 - LEIDŽIAMASIS ŽEMĖS SKLYPO UŽSTATYMO TANKIS; 4 - LEIDŽIAMASIS ŽEMĖS SKLYPO UŽSTATYMO INTENSIVUMAS; 5 - UŽSTATYMO TIPAS; 6 - PRIKLAUSOMŲJŲ ŽELDYNŲ IR ŽELDINIŲ TERITORIJŲ DALYS, %;

GREITIMYBIŲ EKSPLIKACIJA

Sklypo Nr.	Kadastrinis žemės sklypo Nr. (žemės sklypo Nr. Žemėtvarkos projekto plane)	Sklypo plotas, ha	Pagrindinė žemės naudojimo paskirtis/ naudojimo būdas	Žemės sklypų savininkai
01	8840/0002:300	0.9009	Žemės ūkio/ Kiti žemės ūkio paskirties žemės sklypai	Fizinis asmuo
02	8840/0002:316	0.7000	Žemės ūkio	Fizinis asmuo
03	laisva valstybinė žemė	-	-	Lietuvos Respublika
04	8840/0002:471	0.4000	Kita/ Gyvenamoji teritorija/ Mažaukščių gyvenamųjų namų statybos	Fiziniai asmenys
05	8840/0002:150	0.9155	Žemės ūkio/ Kiti žemės ūkio paskirties žemės sklypai	Fizinis asmuo

SUTARTINIAI ŽYMĖJIMAI

<b>G1</b>	KITOS PASKIRTIES ŽEMĖ, VIENBUČIŲ IR DVIBUČIŲ GYVENAMŲJŲ PASTATŲ TERITORIJOS
<b>I2</b>	KITOS PASKIRTIES ŽEMĖ, SUSISIEKIMO IR INŽINERINIŲ TINKLŲ KORIDORIŲ TERITORIJOS
	PLANUOJAMOS TERITORIJOS RIBA
	ESAMŲ SKLYPŲ RIBOS
	PROJEKTUOJAMO SKLYPO RIBA
	STATYBOS RIBA
	STATYBOS ZONA
	SUSISIEKIMO IR INŽINERINIŲ TINKLŲ KORIDORIŲ RIBOS
	SERVITUTO ZONA
	ĮVAŽIAVIMAS-IŠVAŽIAVIMAS, EISMO KRYPTIS
	REGISTRŲ CENTRE REGISTRUOTŲ ŽEMĖS SKLYPŲ RIBOS
	APSAUGOS ZONŲ IR JUOSTŲ RIBOS
	GATVIŲ RAUDONOSIOS LINIOS
	MAŽOS TIKIMYBĖS (0,1 PROC.) POTVYNIŲ GRĖSMĖS RIBA
	VIDUTINĖS TIKIMYBĖS (1 PROC.) POTVYNIŲ GRĖSMĖS RIBA
	KOORDINUOTOS BENDRO NAUDOJIMO DRENAŽO RINKTUVAS
	GATVĖS IR PRIVAŽIAVIMAI
	MIŠKO ŽEMĖ, MIŠKO KVARTALAS NR. 90
	NUMATOMA BUITINIŲ ATLIEKŲ SURINKIMO AIKŠTELĖS VIETA
	ŽEMĖS SKLYPŲ RIBŲ POŠOKIO KAMPAI (TAŠKAI) IR JŲ NUMERACIJA
	PLANUOJAMA ĮVADINĖ ELEKTROS APSKAITOS SPINTA
	REZERVUOJAMA TRASA 0.4 kV ELEKTROS TINKLAMS
	PLANUOJAMI BUITINIŲ NUOTEKŲ TINKLAI
	PLANUOJAMI VANDENTIEKIO TINKLAI
	PLANUOJAMI BUITINIŲ NUOTEKŲ SLĖGINIAI TINKLAI
	PERSPEKTYVINIAI SAVITAKIAI LIETAUS NUOTEKŲ TINKLAI

PASTABOS: VISI SPRENDINIAI UŽ DETALIOJO PLANO RIBOS YRA TIK REKOMENDACINIO POBŪDŽIO; DETALIOJO PLANO AIŠKINAMASIS RAŠTAS YRA NEATSIEJAMA ŠIO BRĖŽINIO DALIS; KOORDINATĖS IR SPECIALIOSIOS ŽEMĖS NAUDOJIMO SĄLYGOS GALI BŪTI TIKSLINAMOS KADASTRINIŲ MATAVIMŲ METU.

SKLYPO (JO DALIES) Nr.	SKLYPO (JO DALIES), KAMPŲ PAŽYMĖJIMAS PLANE	SKLYPO (JO DALIES) KAMPŲ KOORDINATĖS	
		X	Y
01	2	6135977.67	339421.11
	3	6135975.92	339406.87
	4	6135986.20	339406.79
	5	6135986.18	339403.13
02	6	6135986.96	339397.33
	7	6135938.61	339379.45
	8	6135950.41	339429.34
	7	6135938.60	339379.46
	8	6135950.41	339429.34
	9	6135929.53	339435.64
	10	6135914.70	339386.51
	9	6135929.53	339435.64
	10	6135914.70	339386.51
	11	6135888.93	339394.12
03	12	6135903.51	339443.50
	11	6135888.93	339394.12
	12	6135903.51	339443.50
	13	6135881.97	339450.00
04	13	6135881.97	339450.00
	14	6135877.35	339400.49
	13	6135881.97	339450.00
	14	6135877.35	339400.49
05	15	6135845.00	339407.09
	16	6135859.66	339456.73
	15	6135845.00	339407.09
	16	6135859.66	339456.73
06	17	6135837.36	339463.47
	18	6135822.55	339413.72
	17	6135837.36	339463.47
	18	6135822.55	339413.72
07	19	6135800.31	339420.28
	20	6135815.05	339470.20
	19	6135800.31	339420.28
	20	6135815.05	339470.20
08	21	6135792.74	339476.93
	22	6135777.96	339426.89
	21	6135792.74	339476.93
	22	6135777.96	339426.89
09	23	6135755.62	339433.48
	24	6135770.44	339483.67
	23	6135755.62	339433.48
	24	6135770.44	339483.67
10	25	6135748.13	339490.39
	26	6135733.28	339440.08
	25	6135748.13	339490.39
	26	6135733.28	339440.08

SKLYPO (JO DALIES) Nr.	SKLYPO (JO DALIES), KAMPŲ PAŽYMĖJIMAS PLANE	SKLYPO (JO DALIES) KAMPŲ KOORDINATĖS	
		X	Y
11	25	6135748.13	339490.39
	26	6135733.28	339440.08
	27	6135709.58	339447.08
	28	6135725.17	339497.33
12	29	6135717.51	339499.64
	30	6135701.91	339449.34
	31	6135679.80	339455.87
	32	6135694.73	339506.52
13	31	6135679.80	339455.87
	32	6135694.73	339506.52
	33	6135672.42	339513.26
	34	6135657.45	339462.47
14	33	6135672.42	339513.26
	34	6135657.45	339462.47
	35	6135634.62	339469.21
	36	6135649.63	339520.14
15	35	6135634.62	339469.21
	36	6135649.63	339520.14
	37	6135626.66	339527.06
	38	6135611.60	339476.01
16	37	6135626.66	339527.07
	38	6135611.60	339476.01
	39	6135603.47	339478.41
	40	6135588.70	339482.77
17	41	6135603.84	339533.96
	40	6135588.70	339482.77
	41	6135603.84	339533.96
	42	6135570.78	339543.94
18	43	6135570.78	339543.94
	44	6135569.71	339488.37
	43	6135570.78	339543.94
	44	6135569.71	339488.37

SKLYPO (JO DALIES) Nr.	SKLYPO (JO DALIES), KAMPŲ PAŽYMĖJIMAS PLANE	SKLYPO (JO DALIES) KAMPŲ KOORDINATĖS	
		X	Y
18	1	6135986.26	339418.51
	4	6135986.20	339406.79
	5	6135986.18	339403.13
	6	6135986.96	339397.33
19	7	6135938.61	339379.45
	10	6135914.70	339386.51
	11	6135888.93	339394.12
	14	6135867.35	339400.49
19	15	6135845.00	339407.09
	18	6135822.55	339413.72
	19	6135800.31	339420.29
	22	6135777.97	339426.89
19	23	6135733.28	339433.48
	26	6135709.58	339447.08
	28	6135725.17	339497.33
	29	6135717.51	339499.64
19	30	6135701.91	339449.34
	31	6135679.80	339455.91
	34	6135657.45	339462.47
	35	6135634.62	339469.21
19	38	6135611.60	339476.01
	39	6135603.47	339478.41
	40	6135588.70	339482.75
	44	6135569.71	339488.37
19	45	6135569.71	339478.27
	46	6135569.46	339475.93
	47	6135600.07	339466.90
	48	6135939.04	339366.82
19	49	6135992.37	339397.50
	50	6135990.76	339397.50
	51	6135990.45	339417.25
	1	6135986.26	339418.52
19	2	6135977.67	339421.11
	3	6135975.92	339406.87
	4	6135986.20	339406.79
	5	6135986.18	339403.13

Atestato Nr. TPV 0073		Direktorė E. Gražulevičienė		Projekto autorius E. Gražulevičienė		2023		Projekto autorius E. Gražulevičienė		2023		ETAPAS PS		PLANAVIMO ORGANIZATORIUS: Šilutės rajono savivaldybės administracijos direktorius		PLANAVIMO INICIATORIUS: fizinis asmuo		Projekto pavadinimas: MB "TAURENA"		Projekto adresas: Trišilpiai g. 10, Klaipėda LT-91291 tel. 8 638 69696 e-mail: mbaurena@gmail.com		Projekto pavadinimas: ŽEMĖS SKLYPO (KAD. NR. 8840/0002:148), SLAŽŪ G. 1, PAGRYNIŲ K., ŠILUTĖS R., DETALUSIS PLANAS		BRĖŽINYS		PAGRINDINIAI SPRENDINIAI M1:1000		LAIKA		0	
BRĖŽINIO NUMERIS		DP-K-VT-88-23-217		FORMATAS		590X630		LAPAS		1		LAPŲ		6																	