

Kaip įkelti elektroniniu parašu pasirašytą dokumentą ADOC formatu?

1. Pildant ar koreguojant informaciją apie norimą įkelti dokumentą pasirenkama „El. parašai“.

VALSTYBINĖ TERITORIJŲ PLANAVIMO IR STATYBOS INSPEKCIJA PRIE APLINKOS MINISTERIJOS

Dokumento kortelė

JURGITA AUGUSTINAVIČIENĖ
Valstybinė teritorijų planavimo ir statybos inspekcija prie Aplinkos ministerijos Vyriausioji specialistė

Details>>Forma>>Dokumento kortelė

Redagavimo režimas Išsaugoti Atšaukti Patikrinti formą

TPD Nr. T00070828
Dokumento tipas Sprendimas koreguoti TPD
TPD pavadinimas 0,9700 ha ploto žemės sklypo, kadastrinis Nr. 5164/0002:112, ir 0,9808 ha ploto žemės sklypo, kadastrinis Nr. 5164/0002:264, esančio Triobiškių k. Marijampolės sav., detalusis planas
Dokumento Nr. LKN22678
Statusas Rengiamas
Koregavimo priežastis*
Koregavimą patvirtinusi institucija*
Sprendimo dėl TPD koregavimo data*

Dokumentai Saugojimo vieta **El. parašai** Dokumento istorija

Sprendimo koreguoti PDF byla*
Nėra duomenų
Pridėti
Teikiami dokumentai
Nėra duomenų
Pridėti
Sprendiniai
Nėra duomenų
Tvarkyti sprendinius

2. Pasirenkama „Pridėti“.

VALSTYBINĖ TERITORIJŲ PLANAVIMO IR STATYBOS INSPEKCIJA PRIE APLINKOS MINISTERIJOS

Dokumento kortelė

JURGITA AUGUSTINAVIČIENĖ
Valstybinė teritorijų planavimo ir statybos inspekcija prie Aplinkos ministerijos Vyriausioji specialistė

Details>>Forma>>Dokumento kortelė

Redagavimo režimas Išsaugoti Atšaukti Patikrinti formą

TPD Nr. T00070828
Dokumento tipas Sprendimas koreguoti TPD
TPD pavadinimas 0,9700 ha ploto žemės sklypo, kadastrinis Nr. 5164/0002:112, ir 0,9808 ha ploto žemės sklypo, kadastrinis Nr. 5164/0002:264, esančio Triobiškių k. Marijampolės sav., detalusis planas
Dokumento Nr. LKN22678
Statusas Rengiamas
Koregavimo priežastis*
Koregavimą patvirtinusi institucija*
Sprendimo dėl TPD koregavimo data*

Dokumentai Saugojimo vieta **El. parašai** Dokumento istorija

Pasirašytos ADOC bylos
Nėra duomenų
Pridėti

3. Pasirenkama „Įkelti bylą“.

VALSTYBINĖ TERITORIJŲ PLANAVIMO IR STATYBOS INSPEKCIJA PRIE APLINKOS MINISTERIJOS

Dokumento kortelė

Details>>Forma>>Dokumento kortelė

Redagavimo režimas

TPD Nr. **T90070628**

Dokumento tipas Sprendimas koreguoti TPD

TPD pavadinimas 0,9700 ha ploto žemės sklypo, kadastrinis Nr. 5164/0002:112, ir 0,9808 ha ploto 5164/0002:264, esančio Triobiškių k. Marijampolės sav., detalusis planas

Dokumento Nr. LKN22678

Statusas Rengiamas

Koregavimo priešastis*

Koregavimą patvirtinusi institucija*

Sprendimo dėl TPD koregavimo data*

Dokumentai Saugojimo vieta **El. parašai** Dokumento istorija

Pasirašytos ADOC bylos

Nėra duomenų

Pavadinimas **Įkelti bylą**

4. Pasirenkamas norimas ADOC formato dokumentas ir „Išsaugoti“.

VALSTYBINĖ TERITORIJŲ PLANAVIMO IR STATYBOS INSPEKCIJA PRIE APLINKOS MINISTERIJOS

Dokumento kortelė

Details>>Forma>>Dokumento kortelė

Redagavimo režimas

TPD Nr. **T90070628**

Dokumento tipas Sprendimas koreguoti TPD

TPD pavadinimas 0,9700 ha ploto žemės sklypo, kadastrinis Nr. 5164/0002:112, ir 0,9808 ha ploto 5164/0002:264, esančio Triobiškių k. Marijampolės sav., detalusis planas

Dokumento Nr. LKN22678

Statusas Rengiamas

Koregavimo priešastis*

Koregavimą patvirtinusi institucija*

Sprendimo dėl TPD koregavimo data*

Dokumentai Saugojimo vieta **El. parašai** Dokumento istorija

Pasirašytos ADOC bylos

Nėra duomenų

Pavadinimas **2017-02-03 protokolas.adoc**

5. Pasirenkama „Dokumentai“.



Details>>Forma>>Dokumento kortelė

Redagavimo režimas Išsaugoti Atšaukti Patikrinti formą

TPD Nr. **T00070828**

Dokumento tipas **Sprendimas koreguoti TPD**

TPD pavadinimas **0,9700 ha ploto žemės sklypo, kadastrinis Nr. 5164/0002:112, ir 0,9808 ha ploto žemės sklypo, kadastrinis Nr. 5164/0002:264, esančio Triobiškių k. Marijampolės sav., detalusis planas**

Dokumento Nr. **LKN22678**

Statusas **Rengiamas**

Koregavimo priežastis*

Koregavimą patvirtinusi institucija*

Sprendimo dėl TPD koregavimo data*

Dokumentai Saugojimo vieta El. parašai Dokumento istorija

Pasirašytos ADOC bylos

Pasirašytos ADOC formato bylos

Vardas **2017-02-03 protokolas.adoc**

Parsisiųsti

Dokumento pavadinimas **SUSITIKIMO PROTOKOLAS DĖL TERITORIJŲ PLANAVIMO DOKUMENTŲ REGISTRAVIMO LIETUVOS RESPUBLIKOS TERITORIJŲ PLANAVIMO DOKUMENTŲ REGISTRE**

Peržiūrėti pasirašytą dokumentą

Data ir registracijos Nr. **2017-02-14, Nr.: P2-9**

Pridėti parašą

Sudarytojai **Valstybinė teritorijų planavimo ir statybos inspekcija prie Aplinkos ministerijos**

Peržiūrėti parašus

Patikrinta **2017.02.14 09:54**

Peržiūrėti tikrinimo pranešimus

Pridėti

6. Pasirenkama „Pridėti“.



Details>>Forma>>Dokumento kortelė

Redagavimo režimas Išsaugoti Atšaukti Patikrinti formą

TPD Nr. **T00070828**

Dokumento tipas **Sprendimas koreguoti TPD**

TPD pavadinimas **0,9700 ha ploto žemės sklypo, kadastrinis Nr. 5164/0002:112, ir 0,9808 ha ploto žemės sklypo, kadastrinis Nr. 5164/0002:264, esančio Triobiškių k. Marijampolės sav., detalusis planas**

Dokumento Nr. **LKN22678**

Statusas **Rengiamas**

Koregavimo priežastis*

Koregavimą patvirtinusi institucija*

Sprendimo dėl TPD koregavimo data*

Dokumentai Saugojimo vieta El. parašai Dokumento istorija

Sprendimo koreguoti PDF byla*

Nėra duomenų

Pridėti

Teikiami dokumentai

Nėra duomenų

Pridėti

Sprendiniai

Nėra duomenų

Tvarkyti sprendinius

7. Pasirenkama „Pridėti“.

VALSTYBINĖ TERITORIJŲ PLANAVIMO IR STATYBOS INSPEKCIJA PRIE APLINKOS MINISTERIJOS

Dokumento kortelė

JURGITA AUGUSTINAVIČIENĖ
Valstybinė teritorijų planavimo ir statybos inspekcija prie Aplinkos ministerijos Vyriausioji specialistė

Details>>Forma>>Dokumento kortelė

Redagavimo režimas

TPD Nr. **T00070923**

Dokumento tipas **Sprendimas koreguoti TPD**

TPD pavadinimas **0,9700 ha ploto žemės sklypo, kadastrinis Nr. 5164/0002:112, ir 0,9808 ha ploto, kadastrinis Nr. 5164/0002:264, esančio Triobiškių k. Marijampolės sav., detalusis planas**

Dokumento Nr. **LKN22678**

Statusas **Rengiamas**

Koregavimo priežastis*

Koregavimą patvirtinusi institucija*

Sprendimo dėl TPD koregavimo data*

Dokumentai Saugojimo vieta El. parašai Dokumento istorija

Sprendimo koreguoti PDF byla*

Nėra duomenų

Telkiami dokumentai

Nėra duomenų

Sprendiniai

Nėra duomenų

Tipas **Teikiamas dokumentas**

Bylos **Nėra duomenų**

8. Pasirenkama „Pasirinkti iš ADOC“.

VALSTYBINĖ TERITORIJŲ PLANAVIMO IR STATYBOS INSPEKCIJA PRIE APLINKOS MINISTERIJOS

Dokumento kortelė

JURGITA AUGUSTINAVIČIENĖ
Valstybinė teritorijų planavimo ir statybos inspekcija prie Aplinkos ministerijos Vyriausioji specialistė

Details>>Forma>>Dokumento kortelė

Redagavimo režimas

TPD Nr. **T00070923**

Dokumento tipas **Sprendimas koreguoti TPD**

TPD pavadinimas **0,9700 ha ploto žemės sklypo, kadastrinis Nr. 5164/0002:112, ir 0,9808 ha ploto, kadastrinis Nr. 5164/0002:264, esančio Triobiškių k. Marijampolės sav., detalusis planas**

Dokumento Nr. **LKN22678**

Statusas **Rengiamas**

Koregavimo priežastis*

Koregavimą patvirtinusi institucija*

Sprendimo dėl TPD koregavimo data*

Dokumentai Saugojimo vieta El. parašai Dokumento istorija

Sprendimo koreguoti PDF byla*

Nėra duomenų

Telkiami dokumentai

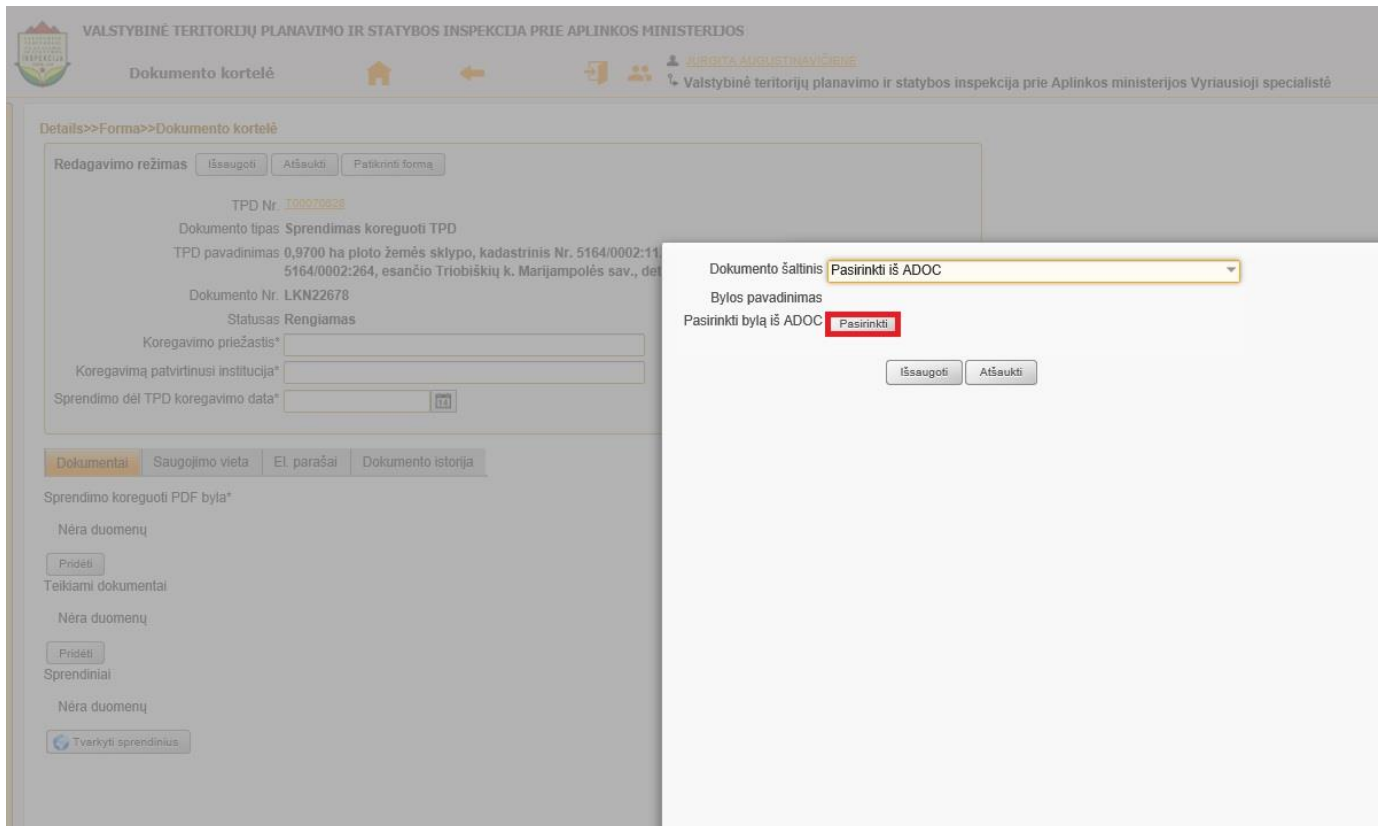
Nėra duomenų

Sprendiniai

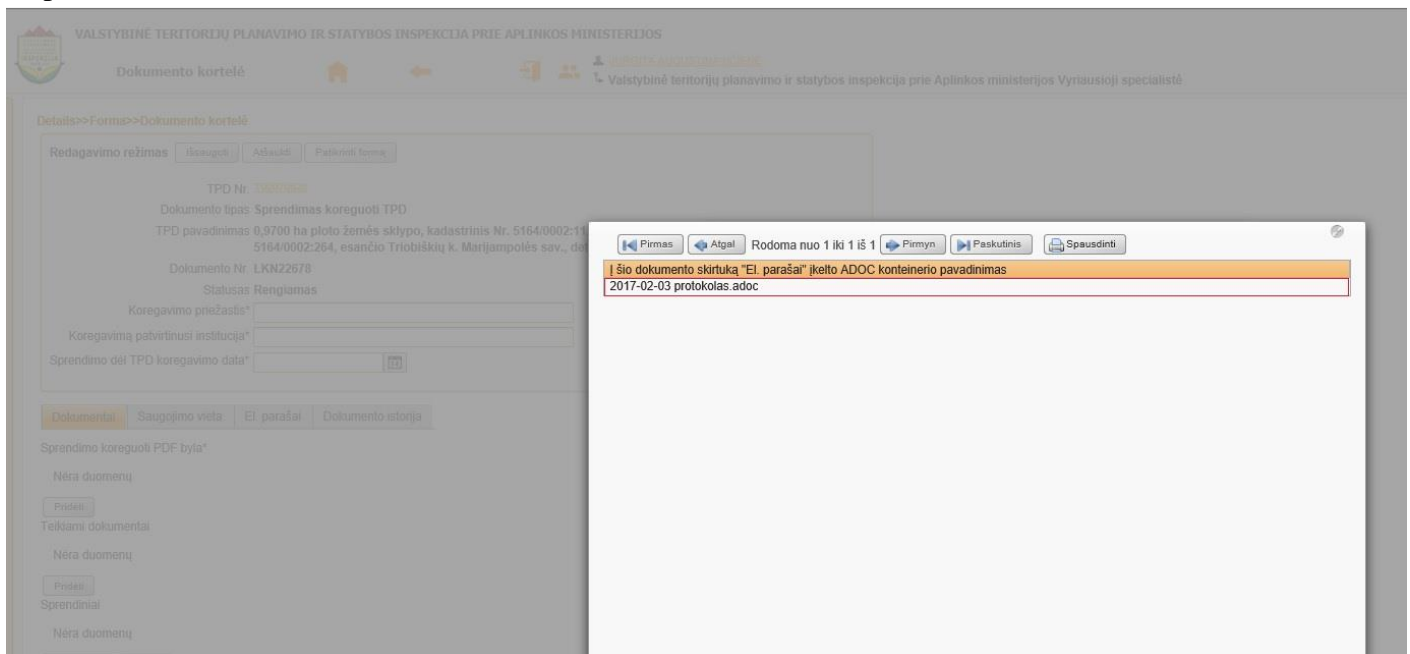
Nėra duomenų

Dokumento šaltinis

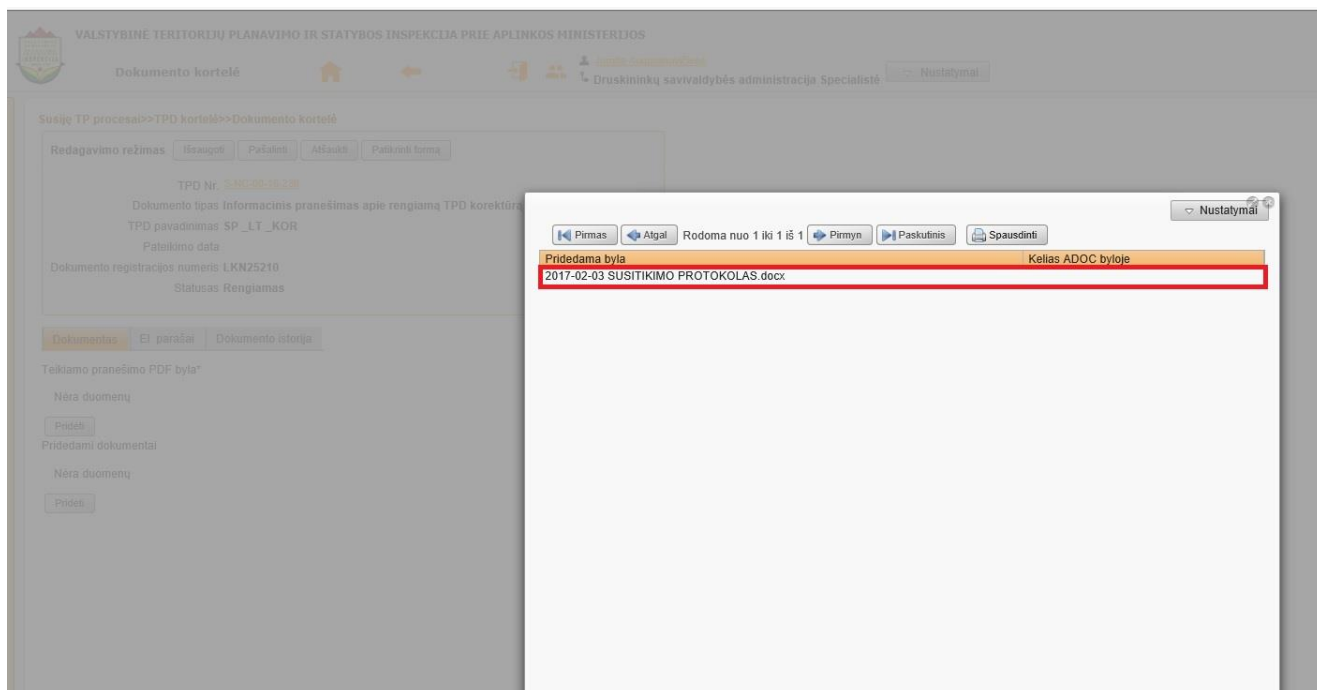
9. Pasirenkama „Pasirinkti“.



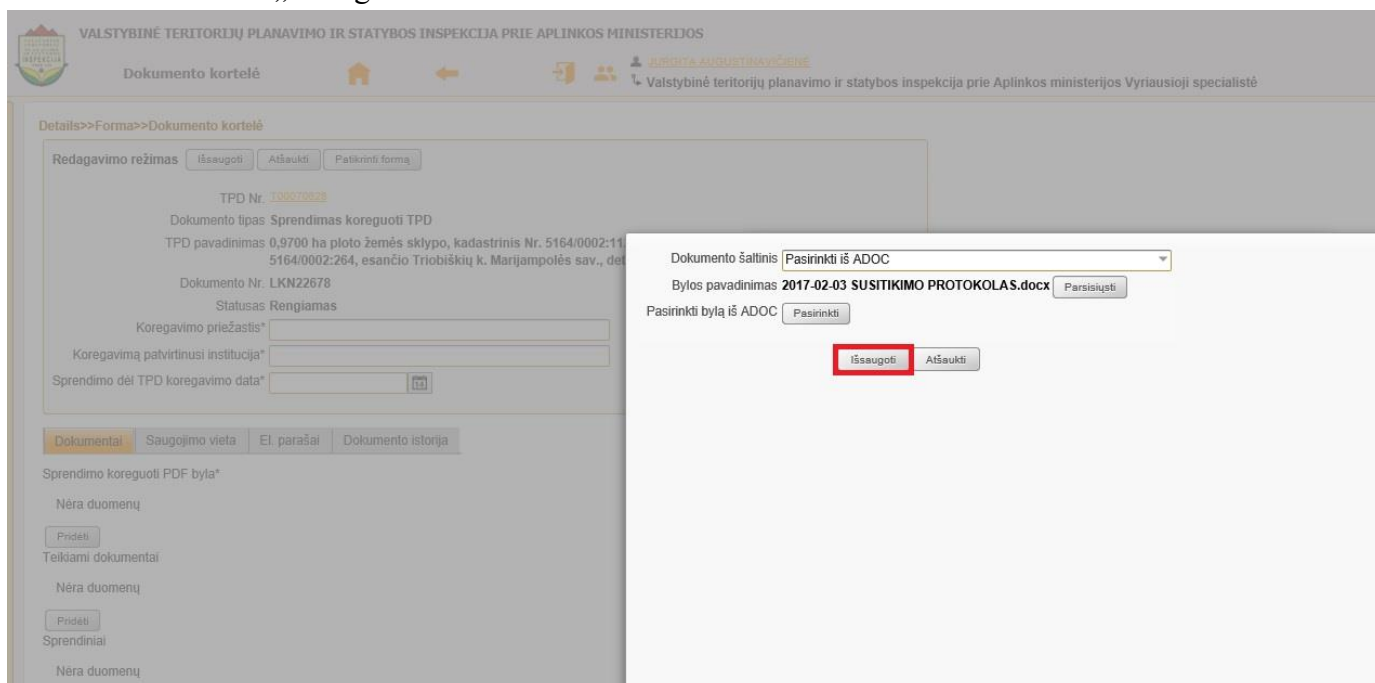
10. Kairiuoju pelės klavišu pasirenkamas įkeltas ADOC formato failas, pvz., „2017-02-03 protokolas. adoc“.



11. Kairiuoju pelės klavišu pasirenkamas dokumentas iš ADOC formato bylos, pvz. „2017-02-03 SUSITIKIMO PROTOKOLAS.docx“.



12. Pasirenkama „Išsaugoti“.



13. Pasirenkama „Patvirtinti“.

VALSTYBINĖ TERITORIJŲ PLANAVIMO IR STATYBOS INSPEKCIJA PRIE APLINKOS MINISTERIJOS

Dokumento kortelė

JURGITA AUGUSTINAVIČIENĖ
Valstybinė teritorijų planavimo ir statybos inspekcija prie Aplinkos ministerijos Vyriausioji specialistė

Details>>Forma>>Dokumento kortelė

Redagavimo režimas Išsaugoti Atšaukti Patikrinti formą

TPD Nr. **100070828**
 Dokumento tipas: Sprendimas koreguoti TPD
 TPD pavadinimas: 0,9700 ha ploto žemės sklypo, kadastrinis Nr. 5164/0002:112, ir 0,9808 ha ploto 5164/0002:264, esančio Triobiškių k. Marijampolės sav., detalusis planas
 Dokumento Nr. **LKN22678**
 Statusas: Rengiamas

Koregavimo priežastis*
 Koregavimą patvirtinusi institucija*
 Sprendimo dėl TPD koregavimo data*

Dokumentai Saugojimo vieta El. parašai Dokumento istorija

Sprendimo koreguoti PDF byla*
 Nėra duomenų
 Pridėti

Teikiami dokumentai
 Nėra duomenų
 Pridėti

Sprendiniai
 Nėra duomenų
 Tvarkyti sprendinius

Tipas: Teikiamas dokumentas

Bylos: Bylos pavadinimas 2017-02-03 SUSITIKIMO PROTOKOLAS.docx Pasisiųsti

Patvirtinti

14. Patvirtinus iš ADOC formato bylos pasirinktą dokumentą, matoma paveikslėlyje apibrėžta lentelė, reiškianti, kad el. parašu pasirašytas dokumentas įkeltas.

VALSTYBINĖ TERITORIJŲ PLANAVIMO IR STATYBOS INSPEKCIJA PRIE APLINKOS MINISTERIJOS

Dokumento kortelė

JURGITA AUGUSTINAVIČIENĖ
Valstybinė teritorijų planavimo ir statybos inspekcija prie Aplinkos minis

Details>>Forma>>Dokumento kortelė

Redagavimo režimas Išsaugoti Atšaukti Patikrinti formą

TPD Nr. **100070828**
 Dokumento tipas: Sprendimas koreguoti TPD
 TPD pavadinimas: 0,9700 ha ploto žemės sklypo, kadastrinis Nr. 5164/0002:112, ir 0,9808 ha ploto žemės sklypo, kadastrinis Nr. 5164/0002:264, esančio Triobiškių k. Marijampolės sav., detalusis planas
 Dokumento Nr. **LKN22678**
 Statusas: Rengiamas

Koregavimo priežastis*
 Koregavimą patvirtinusi institucija*
 Sprendimo dėl TPD koregavimo data*

Dokumentai Saugojimo vieta El. parašai Dokumento istorija

Sprendimo koreguoti PDF byla*
 Tipas: Teikiamas dokumentas
 Bylos: Bylos pavadinimas 2017-02-03 SUSITIKIMO PROTOKOLAS.docx Pasisiųsti
 Tvarkyti prisegtas bylas

Teikiami dokumentai
 Nėra duomenų
 Pridėti

Sprendiniai
 Nėra duomenų
 Tvarkyti sprendinius